

VOYJÁDŘENÍ O POLOZE SÍTĚ ELEKTRONICKÝCH KOMUNIKACÍ

a

A VŠEOBECNÉ PODMÍNKY OCHRANY SÍTĚ ELEKTRONICKÝCH KOMUNIKACÍ

toto Vyjádření o poloze sítě elektronických komunikací („Vyjádření“) a Všeobecné podmínky ochrany sítě elektronických komunikací, které jsou přílohou Vyjádření („Všeobecné podmínky ochrany“) vydává s odvoláním na příslušná ustanovení zákona č. 127/2005 Sb., o elektronických komunikacích a o změně některých souvisejících zákonů (zákon o elektronických komunikacích), ve znění pozdějších předpisů („ZoEK“), na příslušná ustanovení zákona č. 283/2021 Sb., stavební zákon, ve znění pozdějších předpisů („Stavební zákon“) a na příslušná ustanovení zákona č. 89/2012 Sb., občanský zákoník, ve znění pozdějších předpisů („Občanský zákoník“) společnost CETIN a.s., IČO: 04084063 („CETIN“).

Číslo jednací: 14421/25

Číslo žádosti: 0125 897 164 („Žádost“)

Název akce („Stavba“)	Dyje, Drnholec ? Nový Přerov, km 79,560 ? 85,534, dosypání koruny LB, PB hráze	
Důvod Vyjádření	Žádost o povolení záměru nebo odstranění stavby, zařízení nebo terénní úpravy dle Stavebního zákona	
Žadatel	AGROPROJEKT PSO s.r.o.	
Stavebník	AGROPROJEKT PSO s.r.o.	
Zájmové území	Okres	Břeclav
	Obec	Drnholec
	Kat. území / č. parcely	Drnholec
Platnost Vyjádření	13. 2. 2027 („Den pozbytí platnosti Vyjádření“)	

1. Definice

1.1. Pro účely Vyjádření:

Důvod Vyjádření znamená důvod pro vydání Vyjádření určený Žadatelem v Žádosti;

POS znamená osobu určenou v čl. 2 Všeobecných podmínek ochrany;

SEK znamená komunikační vedení a zařízení sítě elektronických komunikací společnosti CETIN;

Situační výkres znamená výkres s výřezy účelové mapy SEK, který je přílohou Vyjádření;

Stavebník znamená (i) osobu určenou ve Vyjádření, (ii) Žadatele, (iii) a rovněž osobu, o které tak stanoví Stavební zákon;

Zájmové území znamená území určené a označené Žadatelem v Žádosti;

Žadatel znamená osobu určenou ve Vyjádření.

2. Vyjádření

- 2.1. Na základě všech údajů Žadatelem v Žádosti uvedených, a na základě údajů, které společnost CETIN eviduje o SEK v Zájmovém území ke dni podání Žádosti,

společnost CETIN:

- potvrzuje, že v Zájmovém území **je umístěno SEK, v rozsahu určeném v Situačním výkresu;**
- souhlasí**, aby Stavebník, za splnění podmínek určených v odst. 2.1 písm. c) Vyjádření, v Zájmovém území provedl Stavbu;
- určuje pro ochranu SEK podmínky určené ve Všeobecných podmínkách ochrany;
- určuje, že přeložení SEK, je-li nezbytné, zajistí společnost CETIN, a to na základě písemné smlouvy uzavřené mezi společností CETIN a stavebníkem Stavby;
- upozorňuje, že přeložení SEK nesmí být provedeno, bez toho, aniž by mezi společností CETIN a stavebníkem Stavby byla uzavřena písemná smlouva o přeložení SEK.

3. Ostatní

Číslo jednací: 14421/25

Číslo žádosti: 0125 897 164

- 3.1. Vyjádření je platné pouze pro Zájmové území a pro Důvod Vyjádření.
- 3.2. V Den pozbytí platnosti Vyjádření pozbývá Vyjádření platnosti.
- 3.3. Ke zpracování Vašich osobních údajů dochází vždy v souladu s platnými právními předpisy. Konkrétní zásady a podmínky zpracování osobních údajů společností CETIN jsou dostupné na stránce <https://www.cetin.cz/zasady-ochrany-osobnich-udaju>.
- 3.4. V případě dotazů k Vyjádření kontaktujte prosím asistenční linku **+420 800 630 630**.

Přílohami Vyjádření jsou:

- *Všeobecné podmínky ochrany*
- *Informace k vytyčení SEK*
- *Situační výkres (obsahuje Zájmové území a výřezy účelové mapy SEK)*

Vyjádření vydala společnost CETIN dne: 13. 2. 2025.



CETIN a.s.
Českomoravská 2510/19, Libeň
190 00 Praha 9
DIČ: CZ04084063

102

VŠEOBECNÉ PODMÍNKY OCHRANY SÍTĚ ELEKTRONICKÝCH KOMUNIKACÍ společnosti CETIN**1. PLATNOST A ÚČINNOST VŠEOBECNÝCH PODMÍNEK OCHRANY**

- 1.1. Tyto Všeobecné podmínky ochrany sítě elektronických komunikací (dále jen „VPO“) jsou přílohou Vyjádření.
- 1.2. V případě rozporu mezi Vyjádřením a VPO má přednost Vyjádření, pokud není VPO výslovně určeno jinak.
- 1.3. VPO nabývají účinnosti okamžikem odeslání Vyjádření na adresu elektronické pošty nebo adresu pro doručení prostřednictvím poštovní přepravy, určenou Žadatelem v Žádosti.

2. DEFINICE

- 2.1. Pro účely VPO:

„**CETIN**“ znamená obchodní korporace CETIN a.s., IČO: 04084063;
„**Den**“ znamená kalendářní den;
„**Kabelovod**“ znamená věc nemovitou sestávající z tělesa kabelovodu a kabelových komor, sloužící k zatahování kabelů a ochranných trubek;
„**Občanský zákoník**“ znamená zákon č. 89/2012 Sb., občanský zákoník, ve znění pozdějších předpisů;
„**POS**“ znamená Petr Sobotka, tel.: 606 717 056, e-mail: petr.sobotka@cetin.cz, a to ke dni vydání Vyjádření;
„**Pracovní den**“ znamená Den, kromě soboty, neděle, a státních svátků a ostatních svátků dle zákona č. 245/2000 Sb., o státních svátcích, o ostatních svátcích, o významných dnech a o dnech pracovního klidu, ve znění pozdějších předpisů;
„**Příslušné požadavky**“ znamená jakýkoli a každý příslušný právní předpis, vč. technických norem, nebo normativní právní akt veřejné správy či samosprávy, nebo jakékoli rozhodnutí, povolení, souhlas nebo licenci, včetně podmínek, které s ním souvisí;
„**Překládka**“ znamená stavbu spočívající ve změně trasy nebo místa umístění SEK;
„**SEK**“ znamená komunikační vedení a zařízení sítě elektronických komunikací společnosti CETIN;
„**Stavba**“ znamená stavbu určenou Vyjádřením, a rovněž stavbu, o které tak stanoví Stavební zákon;
„**Stavebník**“ znamená (i) osobu určenou ve Vyjádření, (ii) Žadatele, (iii) osobu, o které tak stanoví Stavební zákon, (iv) osobu Stavebníkem pověřenou či zmocněnou;
„**Stavební zákon**“ znamená zákon č. 283/2021 Sb., stavební zákon, ve znění pozdějších předpisů;
„**Vyjádření**“ znamená vyjádření o poloze sítě elektronických komunikací vydané společností CETIN dne 13. 2. 2025 pod č.j. 14421/25;
„**Zájmové území**“ znamená území určené a označené Žadatelem v Žádosti;
„**Situační výkres**“ znamená výkres s výřezy účelové mapy SEK, který je přílohou Vyjádření;
„**ZoEK**“ znamená zákon č. 127/2005 Sb., o elektronických komunikacích a o změně některých souvisejících zákonů (zákon o elektronických komunikacích), ve znění pozdějších předpisů;
„**Žadatel**“ znamená osobu určenou ve Vyjádření;
„**Žádost**“ znamená Žádost určenou ve Vyjádření.

3. OBECNÁ PRÁVA A POVINNOSTI STAVEBNÍKA

- 3.1. SEK je obecně prospěšným zařízením, zřízeným a provozovaným ve veřejném zájmu, a je chráněno Příslušnými požadavky.
- 3.2. SEK je chráněna ochranným pásmem, jehož šíře činí šíři určenou ZoEK a/nebo šíři určenou rozhodnutím o ochranném pásmu, vydaným dle Stavebního zákona.
- 3.3. Stavebník je povinen při provádění Stavby a jakýchkoliv jiných dalších prací, při odstraňování havárií, a projektování staveb, řídit se Příslušnými požadavky, správnou praxí v oboru stavebnictví a technologickými postupy, a je povinen učinit veškerá nezbytná opatření vyžadovaná ZoEK, a Příslušnými požadavky k ochraně SEK před poškozením. Povinnost Stavebníka dle odst. 3.3. VPO se vztahuje rovněž na SEK umístěné a provozované mimo Zájmové území.
- 3.4. Stavebník je povinen rozpor mezi údaji v Situačním výkresu a skutečným stavem, bez zbytečného odkladu, nejpozději Den následující po zjištění, oznámit POS.
- 3.5. Stavebník je povinen poškození či krádež SEK bez zbytečného odkladu, nejpozději Den následující po zjištění, telefonicky oznámit dohledovému centru společnosti CETIN na telefonní číslo +420 238 464 190.
- 3.6. Požaduje-li Stavebník, aby se společnost CETIN jako účastník správního řízení, pro jehož účely bylo vydáno Vyjádření, vzdala práva na odvolání proti rozhodnutí vydanému ve správním řízení, má právo kontaktovat POS.

4. PRÁVA A POVINNOSTI STAVEBNÍKA PŘI PROJEKTOVÁNÍ A PŘÍPRAVĚ STAVBY

- 4.1. Při projektování Stavby je Stavebník povinen zajistit, aby projektová dokumentace Stavby a) zohledňovala veškeré požadavky na ochranu SEK vyplývající z Příslušných požadavků, ze ZoEK a ze Stavebního zákona, b) respektovala správnou praxi v oboru stavebnictví a technologické postupy a c) umožňovala, aby i po provedení a umístění Stavby dle projektové dokumentace byla společnost CETIN schopna bez jakýchkoliv omezení a překážek provozovat SEK, provádět jeho údržbu a opravy.
- 4.2. Není-li projektovou dokumentací zajištěno splnění všech požadavků určených v odst. 4.1. VPO, vyvolá Stavebník Překládku.
- 4.3. Činí-li výška projektované Stavby nebo její úpravy či změny nebo dočasný objektu zařízení staveniště Stavby (jeřáb, konstrukce atd.), více než 15 m nad zemským povrchem, je Stavebník povinen písemně kontaktovat POS, a získat od společnosti CETIN konkrétní stanovisko a podmínky ochrany k radiovým trasám SEK, a vyjádření společnosti CETIN o tom, zda Stavba vyvolá Překládku. Ochranné pásmo radiových tras SEK je zakresleno do Situačního výkresu.
- 4.4. Ochranné pásmo radiových tras SEK je zakresleno do Situačního výkresu.
- 4.5. Nachází-li se v Zájmovém území podzemní silové vedení (NN) ve vlastnictví společnosti CETIN, je Stavebník ve vztahu k projektové dokumentaci povinen zajistit požadavky, určené v odst. 4.1. VPO. Není-li projektovou dokumentací zajištěno splnění všech požadavků určených v odst. 4.1. VPO, vyvolá Stavebník Překládku.

Číslo jednací: 14421/25

Číslo žádosti: 0125 897 164

- 4.6. Při projektování Stavby, která je stavbou (a) zařízení silových elektrických sítí (VN, VVN a ZVVN) a/nebo (b) trakčních vedení, je Stavebník povinen provést výpočet či posouzení rušivých vlivů na SEK a zpracovat ochranná opatření, to vše dle Příslušných požadavků a v souladu s nimi. Stavebník je povinen nejpozději třicet (30) Dnů před podáním žádosti o vydání povolení Stavby dle Stavebního zákona předat POS výpočet či posouzení rušivých vlivů na SEK a zpracovaná ochranná opatření.
- 4.7. Je-li Stavba v souběhu s Kabelovodem, nebo Kabelovod kříží, je Stavebník povinen nejpozději ke Dni, ke kterému započne se zpracováním projektové dokumentace ke Stávbě, oznámit POS a projednat s POS (a) každý případ, ve kterém je trajektorie podvrtna a protlaku vedená ve vzdálenosti menší, než 1,5 m od Kabelovodu a (b) jakékoliv výkopové práce, které budou nebo by mohly být vedeny v úrovni či pod úrovní Kabelovodu nebo kabelové komory.
- 4.8. Je-li Stavba umístěna nebo má-li být umístěna v blízkosti Kabelovodu, ve vzdálenosti menší, než 1 m od Kabelovodu, nebo kříží-li Stavba Kabelovod ve vzdálenosti menší než 1 m nad nebo 2m pod Kabelovodem, je Stavebník povinen předložit POS k posouzení zakreslení Stavby v příčných řezech, přičemž do příčného řezu je Stavebník povinen zakreslit rovněž profil kabelové komory.
- 5.5. Zjistil-li Stavebník rozpor mezi údaji v projektové dokumentaci a skutečností, je povinen (i) bezodkladně přerušit práce a (ii) oznámit zjištěný rozpor POS, zasláním na adresu elektronické pošty POS. Do doby, než Stavebník od společnosti CETIN obdrží písemný souhlas s pokračováním v pracích, nemá právo v pracích ve vztahu ke Stávbě pokračovat.
- 5.6. Stavebník nemá právo bez předchozího písemného souhlasu společnosti CETIN manipulovat s kryty kabelových komor, jakkoliv zakrývat vstupy do kabelových komor, a to ani dočasně, vstupovat do kabelových komor, manipulovat s případně odkrytými prvky SEK či s jakýmkoliv jiným zařízením souvisejícím se SEK. Bez předchozího písemného souhlasu společnosti CETIN nemá Stavebník právo umístit nad trasou Kabelovodu žádnou síť technické infrastruktury v podélném směru.
- 5.7. Byla-li SEK odkryta, je Stavebník povinen nejméně tři (3) Pracovní dny před zakrytím SEK, písemně oznámit POS zakrytí SEK, a vyzvat POS ke kontrole SEK před zakrytím. Oznámení dle předchozí věty musí obsahovat alespoň předpokládaný Den zakrytí, číslo jednací Vyjádření a kontaktní údaje Stavebníka. Stavebník nemá právo uskutečnit zakrytí do doby, než obdržel od POS písemný souhlas se zakrytím.

5. PRÁVA A POVINNOSTI STAVEBNÍKA PŘI PROVÁDĚNÍ STAVBY

- 5.1. Před započatím zemních prací ve vztahu ke Stávbě je Stavebník povinen vytyčit trasu SEK na terénu. Osobu, která bude zemní práce ve vztahu ke Stávbě provádět, je Stavebník povinen s vytyčenou trasou SEK seznámit. Porušil-li Stavebník povinnost určenou v tomto odst. 5.1. VPO odpovídá společnosti CETIN za náklady a škodu, vzniklé porušením povinnosti a je povinen je společnosti CETIN uhradit.
- 5.2. Nejpozději pět (5) Pracovních dnů před započatím prací na Stávbě je Stavebník povinen započatí prací oznámit společnosti CETIN zasláním na adresu elektronické pošty POS; oznámení musí obsahovat alespoň číslo jednací Vyjádření a kontaktní údaje Stavebníka.
- 5.3. Stavebník je povinen SEK zabezpečit a zajistit proti mechanickému poškození, zejména dočasným umístěním silničních betonových panelů nad kabelovou trasou SEK nebo jiným vhodným způsobem. Do okamžiku zajištění a zabezpečení ochrany SEK způsobem určeným dle předchozí věty, nemá Stavebník právo přejíždět vozidly nebo stavební mechanizací trasu SEK. Při přepravě vysokých nákladů nebo při projíždění stroji, vozidly či mechanizací pod nadzemním SEK je Stavebník povinen prověřit, zda výška nadzemního SEK je dostatečná, a umožňuje spolehlivý a bezpečný způsob přepravy nákladu či průjezdu strojů, vozidel či mechanizace.
- 5.4. Při provádění zemních prací v blízkosti SEK je Stavebník povinen postupovat tak, aby nedošlo ke změně hloubky uložení nebo prostorového uspořádání SEK. V místě, kde SEK vystupuje ze země do budovy, rozváděče, na sloup apod. je Stavebník povinen provádět zemní práce se zvýšenou mírou opatrnosti, výkopové práce v blízkosti sloupu nadzemního SEK je Stavebník povinen provádět v takové vzdálenosti od sloupu nadzemního vedení SEK, která je dostatečná k tomu, aby nedošlo nebo nemohlo dojít k narušení stability sloupu nadzemního SEK. Stavebník je povinen zajistit, že bez souhlasu a vědomí společnosti CETIN nedojde ke: a) změně nivelety terénu, (b) výsadbě trvalých porostů, nebo (c) změně rozsahu a změně konstrukce zpevněných ploch. Je-li SEK odkryta, je Stavebník povinen SEK, po dobu, po kterou trasu SEK, zabezpečit proti prověšení, poškození a odcizení.
- 6.1. VPO se řídí českým právem, zejména Občanským zákoníkem, ZoEK a Stavebním zákonem.
- 6.2. Stavebník má právo užití informace, data a dokumentaci obsažené ve Vyjádření pouze a výhradně k účelu, pro který mu byly poskytnuty. Stavebník nemá právo, vyjma případů výslovně určených ve VPO, informace, data a dokumentaci obsaženou ve Vyjádření rozmnožovat, rozšiřovat, pronajímat, půjčovat či jinak umožnit jejich užití třetí osobě bez předchozího písemného souhlasu společnosti CETIN.
- 6.3. Porušil-li Stavebník kteroukoliv povinnost určenou ve Vyjádření a/nebo ve VPO, je povinen nahradit společnosti CETIN v celém rozsahu škodu, vzniklou porušením takové povinnosti.
- 6.4. Písemným stykem či pojmem „písemně“ se pro účely VPO rozumí předání zpráv jedním z těchto způsobů:
- a) v listinné podobě;
 - b) datovou zprávou prostřednictvím informačního systému datových schránek;
 - c) e-mailovou zprávou podepsanou zaručeným elektronickým podpisem dle zákona č. 297/2016 Sb., o službách vytvářejících důvěru pro elektronické transakce, ve znění pozdějších předpisů;
 - d) e-mailovou zprávou zaslánou z adresy kontaktní osoby strany na adresu kontaktní osoby druhé strany určenou v Žádosti nebo ve Vyjádření nebo ve VPO.

6. ZÁVĚREČNÁ USTANOVENÍ

Číslo jednací: 14421/25

Číslo žádosti: 0125 897 164

Informace k vytyčení SEK

Požadujete-li vytyčit SEK, kontaktujte prosím osoby určené níže:

CETIN a.s. - středisko Morava jih

se sídlem: Českomoravská 2510/19, Libeň, 190 00 Praha 9
IČ: 04084063 DIČ: CZ04084063
kontakt: tel: 238461858 obslužná doba po-pa 8 - 14 hod

Vegacom, a.s. - výhradní dodavatel společnosti CETIN a.s.

se sídlem: Novodvorská 1010/14, 142 01 Praha 4
IČ: 25788680 DIČ: CZ25788680
kontakt: Luboš Bodzík, mobil: 603855439, e-mail: bodzik@vegacom.cz
Jaromír Kovalčík (pro okres Hodonín), mobil: 725936197, e-mail: kovalcik@vegacom.cz

Josef Joura

se sídlem: Okřešice 53, okres Třebíč, 674 01
IČ: 88282091 DIČ: CZ6312180820
kontakt: Josef Joura, mobil: 602578674, e-mail: josefjoura@seznam.cz

Karel Horský

se sídlem: Poličská 877/36, 568 02 Svitavy - Předměstí
IČ: 01377841 DIČ:
kontakt: Karel Horský, mobil: 602 483 023, e-mail: k.horsky.sy@gmail.com

Radim Zabloudil

se sídlem: Tábor 2356/28a, 602 00 Brno - Žabovřesky
IČ: 74899589 DIČ: CZ6210151585
kontakt: Radim Zabloudil, mobil: 602760276, e-mail: radim.zabloudil@seznam.cz

Sitel, spol. s r.o., oblast Brno

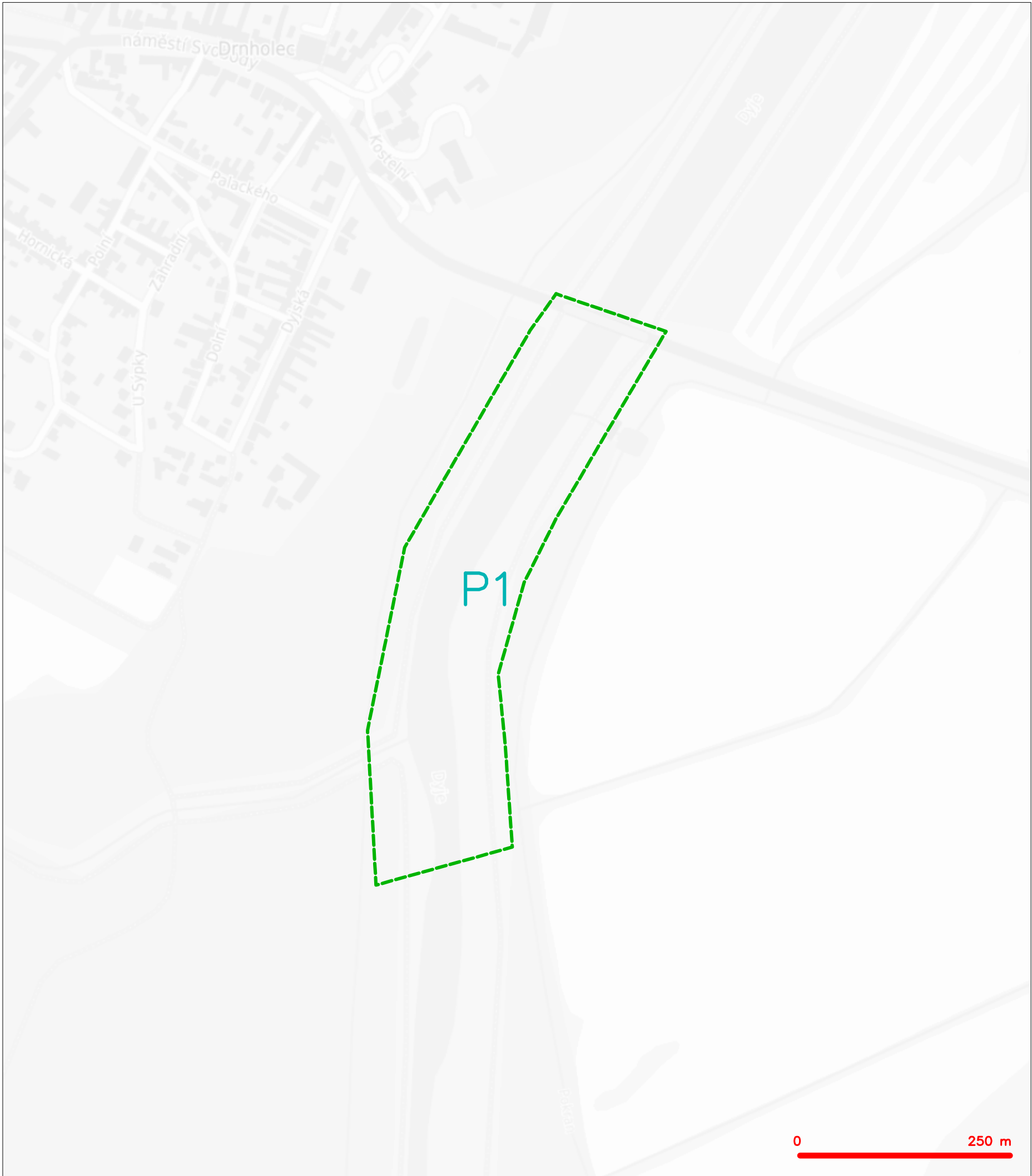
se sídlem: Vinohradská 74, 618 00 Brno-Černovice
IČ: 44797320 DIČ: CZ 44797320
kontakt: Jiří Kozel, mobil: 606704412, e-mail: jkozel@sitel.cz

STRATEL

se sídlem: Na březině 340 Rozdrojovice, 664 34 Brno-venkov
IČ: 26259427 DIČ: CZ26259427
kontakt: Daniel Stráský, tel/fax: 546221222, mobil: 602770022, e-mail: stratel@stratel.cz

TEMO Brno s.r.o

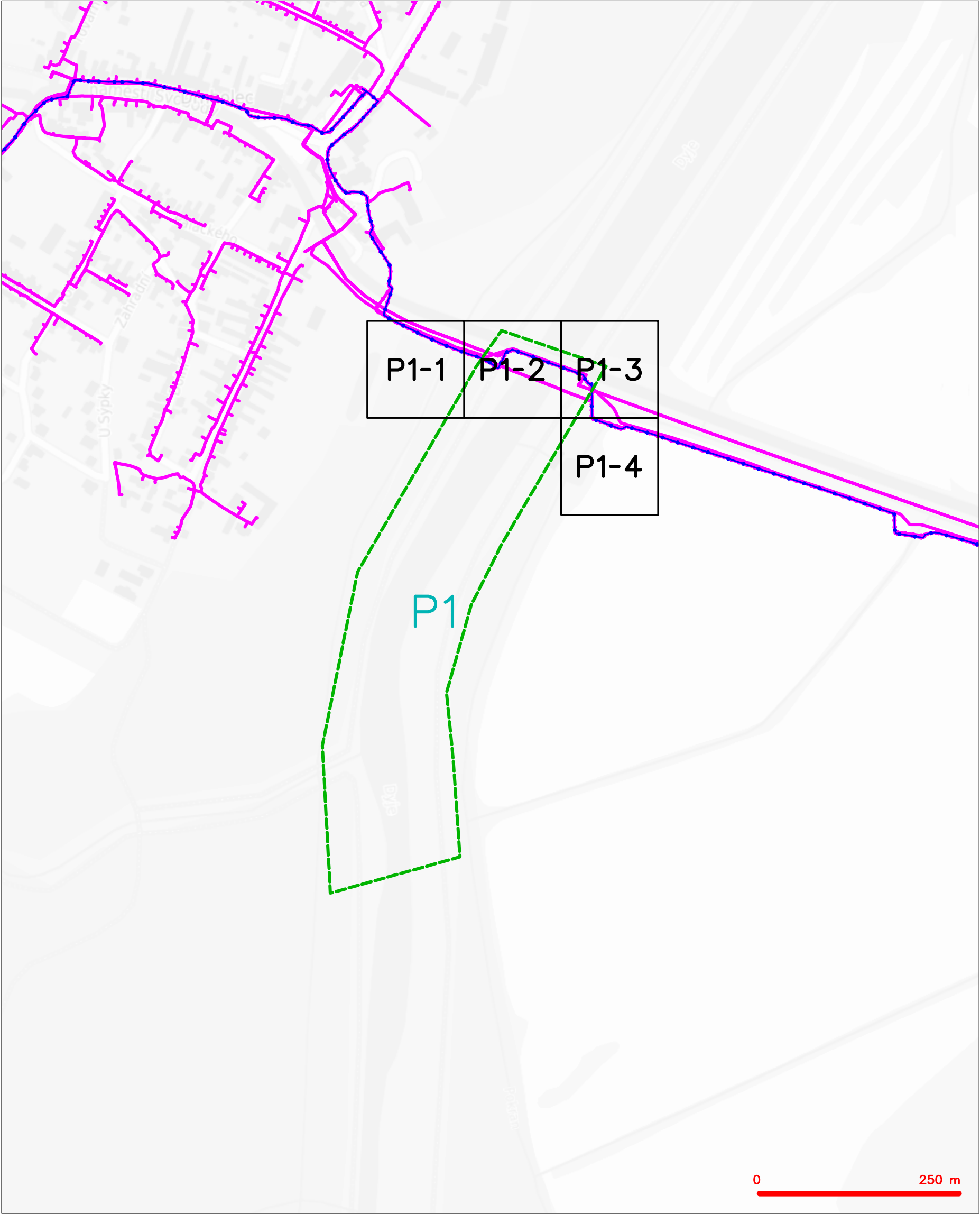
se sídlem: Hutařova 21, 612 00 Brno
IČ: 49436821 DIČ:
kontakt: Milan Král, tel.: 541216221, fax: 541213221, mobil: 602544583, e-mail: vytycenio2@centrum.cz



LEGENDA
----- hranice zájmového území k vyjádření

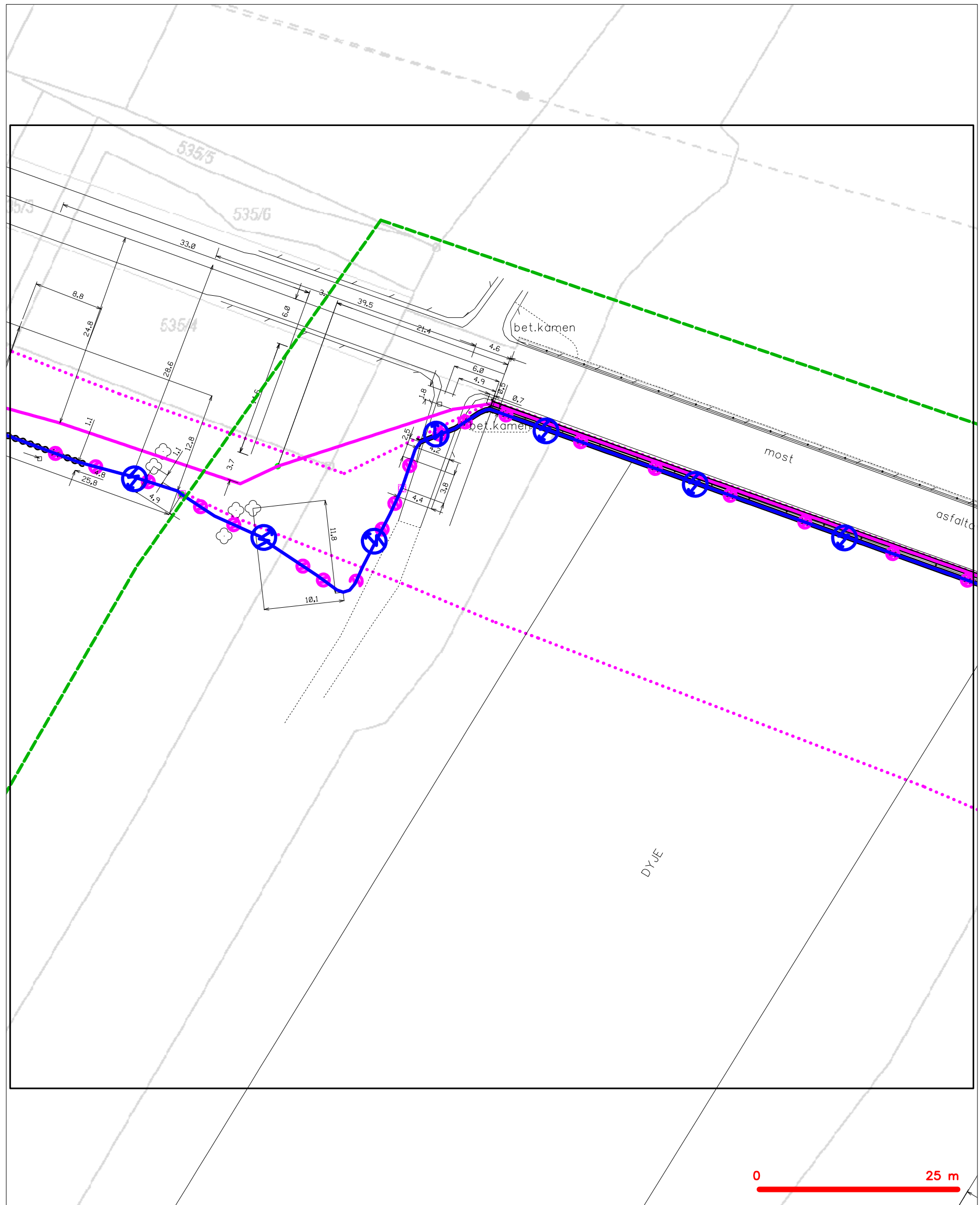

CETIN a.s.
Českomoravská 2510/19, Libeň
190 00 Praha 9
DIČ: CZ04084063
102

SITUAČNÍ VÝKRES - POLYGON 1



LEGENDA	
	hranice zájmového území k vyjádření
	NV přípojka, území s NV přípojkou CETIN
	zaměřený průběh metalického kabelu
	zaměřený průběh optického kabelu, HDPE trubky nebo souběh optického a metalického kabelu
	nezaměřený průběh metalického kabelu
	nadzemní síť cizí
	nezaměřený průběh optického kabelu, HDPE trubky nebo souběh optického a metalického kabelu
	radiové síť, ochranné pásmo radiové sítě
	nadzemní síť
	neprovazované síť
	podzemní síť cizí
	síť s NV
	koléktor, kabelovod

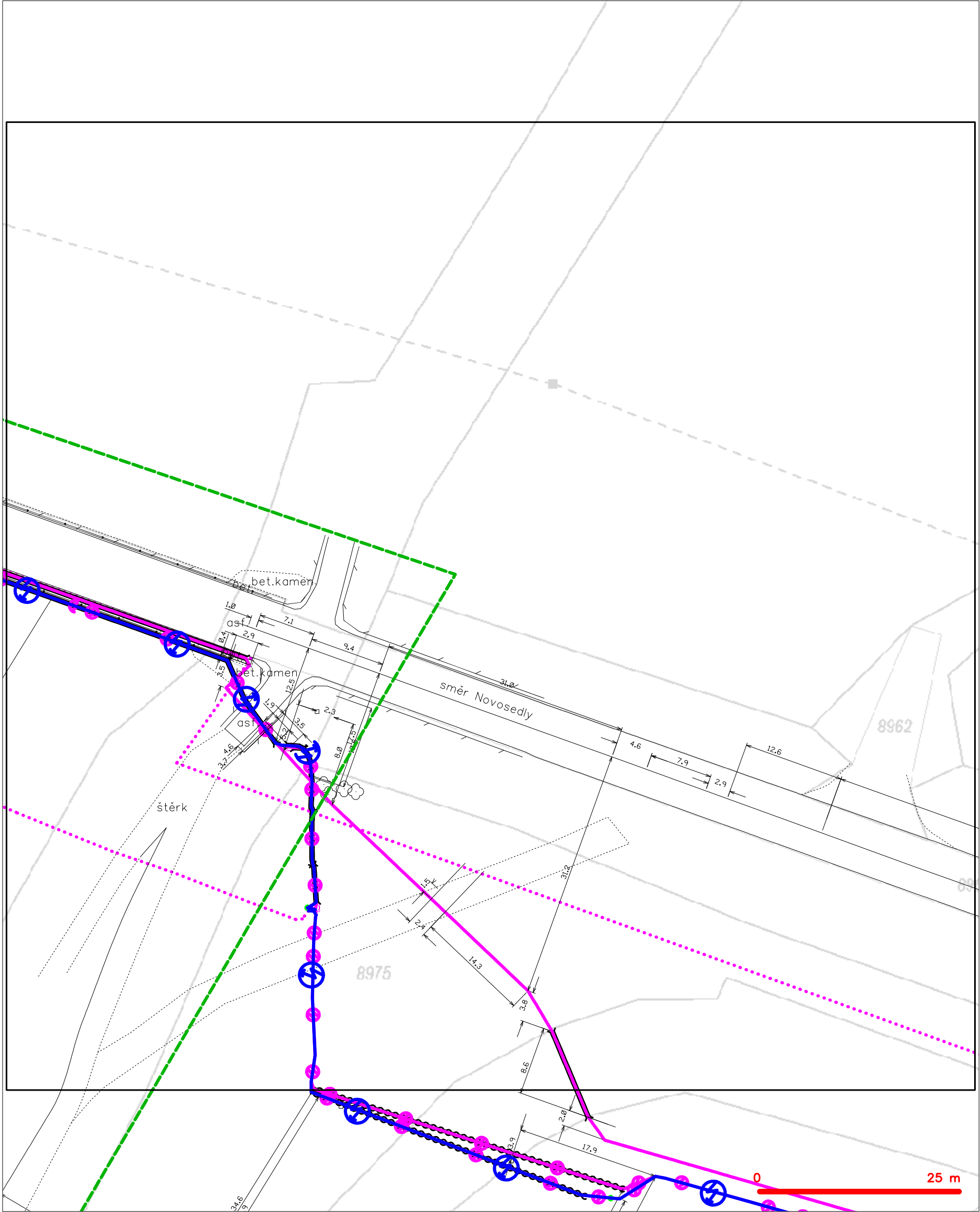
SITUAČNÍ VÝKRES - POLYGON 1, list kladu P1-2



LEGENDA

	hranice zájmového území k vyjádření		nezaměřený průběh optického kabelu, HDPE trubky nebo souběh optického a metalického kabelu
	NN přípojka, území s NN přípojkou CETIV		radiové sítě, ochranné pásmo radiové sítě
	zaměřený průběh metalického kabelu		podzemní sítě
	zaměřený průběh optického kabelu, HDPE trubky nebo souběh optického a metalického kabelu		podzemní sítě cizí
	nezaměřený průběh metalického kabelu		sítě s NN
	podzemní sítě cizí		

SITUAČNÍ VÝKRES - POLYGON 1, list kladu P1-3



— — — — —	hranice zájmového území k vyjádření	— — — — —	nezaměřený průběh optického kabelu, HDPE trubky nebo souběh optického a metalického kabelu
— — — — —	NV přípojka, území s NV přípojkou CETIN	— — — — —	radiové sítě, ochranné pásmo radiové sítě
— — — — —	zaměřený průběh metalického kabelu	— — — — —	nadzemní sítě
— — — — —	zaměřený průběh optického kabelu, HDPE trubky nebo souběh optického a metalického kabelu	— — — — —	neprovazované sítě
— — — — —	nezaměřený průběh metalického kabelu	— — — — —	podzemní sítě cizí
— — — — —	nadzemní sítě cizí	— — — — —	sítě s NV
		— — — — —	kojektor, kabelovod

SITUAČNÍ VÝKRES - POLYGON 1, list kladu P1-4



LEGENDA	
	hranice zájmového území k vyjádření
	NV přípojka, území s NV přípojkou CETIN
	zaměřený průběh metalického kabelu
	zaměřený průběh optického kabelu, HDPE trubky nebo souběh optického a metalického kabelu
	nezaměřený průběh metalického kabelu
	nadzemní síť cizí
	nezaměřený průběh optického kabelu, HDPE trubky nebo souběh optického a metalického kabelu
	radiové síť, ochranné pásmo radiové sítě
	nadzemní síť
	neprovazované síť
	podzemní síť cizí
	sítě s NV
	kolektor, kabelovod



Městský úřad Mikulov
odbor stavební a životního prostředí
Náměstí 1, 692 20 Mikulov
tel.: 519 444 555, fax: 519 444 500
email: podatelna@mikulov.cz

SPIS. ZN.: STZI/4226/2025/TURM
Č.J.: MUMI 25007153
VYŘIZUJE: Turečková Marcela
TEL.: 519444571
E-MAIL: tureckova@mikulov.cz
DATUM: 11.03.2025

KOORDINOVANÉ ZÁVAZNÉ STANOVISKO

Městský úřad Mikulov, jako dotčený orgán příslušný podle § 136 zákona č. 500/2004 Sb., správní řád, ve znění pozdějších předpisů (dále jen "správní řád"), a podle dále uvedených ustanovení jednotlivých zvláštních zákonů, po posouzení žádosti, kterou dne 10.02.2025 podala společnost **Povodí Moravy, s.p., IČO 70890013, Dřevařská 932/11, Veverí, 602 00 Brno 2, kterou zastupuje společnost AGROPROJEKT PSO s.r.o., IČO 41601483, Slavičkova 840/1b, Lesná, 638 00 Brno 38** (dále jen "žadatel"), ve věci **„Dyje, Drnholec - Nový Přerov, km 79,560 -85,534, dosypání koruny LB, PB hráze“** (dále jen "záměr") na pozemcích parc. č. 8187/2, 8187/9, 8187/10, 8187/12 v katastrálním území Drnholec, parc. č. 1365/1, 1365/2, 1365/3, 1378/1, 1378/2, 1378/3, 1378/4, 1380/1, 1380/3, 1380/4, 1380/5, 1380/6, 1380/7 v katastrálním území Jevišovka, st. p. 405, 406, 407, 2527/3, parc. č. 2526 v katastrálním území Nový Přerov, a po zkoordinování požadavků na ochranu dotčených veřejných zájmů, vydává podle ustanovení § 176 odst. 1 zákona č. 283/2021 Sb., stavební zákon, ve znění pozdějších předpisů (dále jen "stavební zákon") a podle § 136 a § 149 odst. 1 správního řádu toto **koordinované závazné stanovisko** pro úseky, které jako dotčený orgán hájí:

Záměr „Dyje, Drnholec - Nový Přerov, km 79,560 -85,534, dosypání koruny LB, PB hráze“
je přípustný.

1. Lázeňský zákon

Městský úřad Mikulov, odbor stavební a životního prostředí jako věcně a místně příslušný správní orgán dle § 11 zákona č. 500/2004 Sb., správní řád ve znění pozdějších předpisů (dále jen "správní řád") a § 104 odst. 2 písm. c) zákona č. 254/2001 Sb., o vodách, ve znění pozdějších předpisů (dále jen "vodní zákon"), v souladu s ustanovením § 136 zákona č. 500/2004 Sb., správní řád, ve znění pozdějších předpisů (dále jen "správní řád"), vydává na základě podání ze dne 10.02.2025, pod č.j.: MUMI 25004226, pod ID záměru: Z/2025/24652, které podal stavebník:

Povodí Moravy, s.p., IČO: 70890013, Dřevařská 932/11, Veverí, 602 00 Brno, kterého zastupuje společnost AGROPROJEKT PSO s.r.o., IČO: 41601483, Slavičkova 840/1, 638 00 Brno (dále jen "žadatel"):

s o u h l a s

v souladu s ustanovením § 104 odst. 3 vodního zákona, dle ustanovení § 149 odst. 1 správního řádu a ustanovení § 37 odst. 5, resp. § 37 odst. 2 písm. b) zákona č. 164/2001 Sb., o přírodních léčivých zdrojích, zdrojích přírodních minerálních vod, přírodních léčebných lázních a lázeňských místech a o změně některých souvisejících zákonů (dále jen "lázeňský zákon"), ve znění pozdějších předpisů, s povolením záměru s názvem:

"Dyje, Drnholec Nový Přerov, km 79,560 85,534, dosypání koruny LB, PB hráze", na pozemcích parc. č. 8187/2, 8187/9, 8187/10 a 187/12, v kat. území Drnholec, na pozemcích parc. č. 1365/1, 1365/2, 1365/3, 1378/1, 1378/2, 1378/3, 1378/4, 1380/1, 1380/3, 1380/4, 1380/5, 1380/6 a 1380/7, v kat. území Jevišovka a na pozemcích parc. č. st.405, st.406, st.407, st.2527/3 a 2526, v kat. území Nový Přerov.

Veřejné zájmy z hlediska umístování staveb v ochranném pásmu II. stupně přírodních léčivých zdrojů minerálních vod, jejichž ochrana je v působnosti obecního úřadu s rozšířenou působností, odbor stavební a životního prostředí, **jsou předmětným záměrem dotčeny.**

S předloženým záměrem je možno souhlasit bez připomínek.

Ing. Jiří Šedivý, v.r.

tel: 519 444 557

e-mail: sedivy@mikulov.cz

2. Vodní zákon

Městský úřad Mikulov, odbor stavební a životního prostředí, jako věcně a místně příslušný správní orgán dle § 11 zákona č. 500/2004 Sb., správní řád ve znění pozdějších předpisů (dále jen "správní řád") a dle ustanovení § 104 odst. 2 písm. c) zákona č. 254/2001 Sb., o vodách, ve znění pozdějších předpisů (dále jen "vodní zákon"), v souladu s ustanovením § 136 zákona č. 500/2004 Sb., správní řád, ve znění pozdějších předpisů (dále jen "správní řád"), na základě podání stavebníka, Povodí Moravy, s.p., IČO: 70890013, Dřevařská 932/11, Veveří, 602 00 Brno, kterého zastupuje společnost AGROPROJEKT PSO s.r.o., IČO: 41601483, Slavičková 840/1, 638 00 Brno (dále jen "žadatel"), ze dne 10.02.2025, pod č.j.: MUMI 25004226, pod ID záměru: Z/2025/24652, posoudil dle § 104 odst. 3 vodního zákona záměr povolení stavby "Dyje, Drnholec Nový Přerov, km 79,560 85,534, dosypání koruny LB, PB hráze", na pozemcích parc. č. 8187/2, 8187/9, 8187/10 a 187/12, v kat. území Drnholec, na pozemcích parc. č. 1365/1, 1365/2, 1365/3, 1378/1, 1378/2, 1378/3, 1378/4, 1380/1, 1380/3, 1380/4, 1380/5, 1380/6 a 1380/7, v kat. území Jevišovka a na pozemcích parc. č. st.405, st.406, st.407, st.2527/3 a 2526, v kat. území Nový Přerov, specifikovaný žádostí o jednotné environmentální stanovisko pro povolení stavby a projektovou dokumentací pro ohlášení stavby, zpracovanou společností AGROPROJEKT PSO s.r.o., Brno, 06/2019, vedoucí projektant Ing. Jiří Hermány - ČKAIT 1005181.

Předložený záměr byl posouzen především z hlediska dodržování základních povinností vodního zákona, z pohledu zájmů sledovaných zákonem o vodovodech a kanalizacích a obecných zájmů.

Veřejné zájmy s ohledem na dodržování základních povinností vodního zákona a na úseku veřejných vodovodů a kanalizací, jejichž ochrana je v působnosti obecního úřadu s rozšířenou působností, odbor stavební a životního prostředí, **jsou předmětným záměrem dotčeny.**

Pro povolení výše uvedené stavby stanoví vodoprávní úřad podle tyto podmínky a povinnosti:

1. Oprava hrází bude spočívat v dosypání koruny na původní projektovanou niveletu soudržnou zemínou po vrstvách, které budou řádně hutněny.
2. Pro hutnění bude použita zemina vhodná nebo velmi vhodná pro zemní sypané homogenní ochranné hráze.
3. Sejmutí horní humusovité zeminy (ornice, drnu) bude provedeno v tloušťce 10 cm.
4. V úsecích, kde je stávající terén výše než projektovaná niveleta hráze, bude terén ponechán. Nebude tedy prováděno stržení hráze na projektovanou niveletu.
5. Hráze budou navýšeny o 15 cm vrstvu nehutněné zeminy vhodné pro osetí travní směsí.
6. Sklony svahů budou projektovány dle původní projektové dokumentace. Pokud jsou stávající sklony svahu mírnější, bude navržený stav respektovat stávající patu hráze.

7. Bude zachována původní šířka koruny hráze 3 m.
8. Koruna a svahy hráze budou v místě úpravy osety vhodnou travní směsí.
9. V místě křížení nebo souběhu ochranných hrází s dopravní a technickou infrastrukturou budou respektována vyjádření či stanoviska jejich správců či vlastníků v souladu s platnými právními předpisy.
10. V souladu s ustanovením § 49 odst. 2 písm. b) vodního zákona mohou správci vodních toků při výkonu správy vodního toku, pokud je to nezbytně nutné a po předchozím projednání s vlastníky pozemků užívat pozemků sousedících s korytem vodního toku, a to u významných vodních toků nejvýše v šířce do 8 m od břehové čáry.

3. Lesní zákon

Městský úřad Mikulov, odbor stavební a životního prostředí, jako orgán státní správy lesů, příslušný podle § 66 zákona č.128/2000 Sb., o obcích v platném znění a § 48 odst. 1 písmeno d) zákona č. 289/1995 Sb., o lesích a o změně a doplnění některých zákonů, v platném znění (lesní zákon), podle ustanovení § 14 odst. 2 lesního zákona

vydává

podle § 149 zákona č. 500/2004 Sb., správní řád, a podle § 14 odst. 2 lesního zákona

souhlas

s dotčením pozemků do 50 m od pozemků určených k plnění funkce lesa pro územní souhlas k záměru "Dyje, Drnholec - Nový Přerov, km 79,560 - 85,534, dosypání koruny LB, PB hráze". Podle předloženého návrhu mají být dotčeny pozemky ve vzdálenosti do 30 m od pozemků p.č.2092/4, 2092/12, 8729/1, 8959 a 8990/1 v k.ú. Drnholec, dále od pozemků p.č. 1372, 1368, 1454/1 a 1454/2 v k.ú. Jevišovka, a nakonec do pozemků p.č. 4678/4, 6409/3, 6409/11, 6409/12, 6848 a 6851/1, které jsou určeny k plnění funkcí lesa (dále PUPFL)

Souhlas je udělen za těchto **podmínek**:

- V souladu s předloženou žádostí, bude činnost realizována podle zákresu v kopii katastrální mapy, která je součástí předložené žádosti.
- Podmínkou udělení tohoto souhlasu je, že nedojde realizací tohoto záměru k omezení využití, ani k dotčení pozemků PUPFL.

Dále orgán státní správy lesů upozorňuje žadatele na skutečnosti vyplývající ze zákona o lesích

- Případný ořez dřevin rostoucích na lesním pozemku bude proveden výhradně po dohodě s vlastníkem lesa.
- Tento souhlas neopravňuje k jakémukoliv vlastnímu dotčení pozemků PUPFL a na nich rostoucích lesních porostů. V případě dotčení lesních pozemků je nutné požádat o souhlas s jejich dotčením podle § 14 lesního zákona.

Odůvodnění:

Městský úřad Mikulov, odbor stavební a životního prostředí, jako orgán příslušný k vydání koordinovaného závazného stanoviska dle § 176 odst. 1 zákona č. 283/2021 Sb., stavební zákon a podle § 136 a § 149 odst. 1 správního řádu a jednotného environmentálního stanoviska jako orgán věcně příslušný podle § 11 písm. d) zákona č. 148/2023 Sb., o jednotném environmentálním stanovisku, ve znění pozdějších předpisů, (dále jen "zákon JES") a místně příslušný podle § 11 odst. 1 písm. b) zákona č. 500/2004 Sb., správní řád, ve znění pozdějších předpisů (dále jen "správní řád"), obdržel dne 10.02.2025 žádost o vydání koordinovaného

vyjádření nebo koordinovaného závazného stanoviska, včetně jednotného environmentálního stanoviska pro záměr „ve věci **„Dyje, Drnholec - Nový Přerov, km 79,560 -85,534, dosypání koruny LB, PB hráze“** (dále jen "záměr") na pozemcích parc. č. 8187/2, 8187/9, 8187/10, 8187/12 v katastrálním území Drnholec, parc. č. 1365/1, 1365/2, 1365/3, 1378/1, 1378/2, 1378/3, 1378/4, 1380/1, 1380/3, 1380/4, 1380/5, 1380/6, 1380/7 v katastrálním území Jevišovka, st. p. 405, 406, 407, 2527/3, parc. č. 2526 v katastrálním území Nový Přerov, v rozsahu dle dokumentace pro povolení záměru, nebo srovnatelného podkladu dle § 3 odst. 2 zákona JES, kterou podala společnost **Povodí Moravy, s.p., IČO 70890013, Dřevařská 932/11, Veverí, 602 00 Brno 2, kterou zastupuje společnost AGROPROJEKT PSO s.r.o., IČO 41601483, Slavičkova 840/1b, Lesná, 638 00 Brno 38** (dále jen "žadatel")

Popis záměru:

Jedná se o udržovací práce na dokončené stavbě. Dosypání ochranných hrází zlepši protipovodňovou ochranu okolních obcí (Drnholec, Novosedly, Jevišovka, Nový Přerov), zemědělských, lesních a ostatních pozemků před záplavami. Jedná se o trvalou stavbu. Ze stavebního hlediska se jedná o dosypání ochranných zemních hrází na původní projektovanou úroveň. Tam kde je návrhové řešení níže než stávající stav nivelety hráze, nebude prováděno snížení (stržení) hrází. Návrhový stav tedy propojuje původní projektovanou niveletu hrází z roku 1964 a 1973 se zaměřením stávajícího stavu. Maximální hodnoty výšky dosypání hrází činí shodně 0,52 m u PB i LB hráze. Celková délka řešených objektů je 11238 m. Šířka koruny hráze po dosypání bude 3,0 m. Sklony svahů budou projektovány dle původní projektové dokumentace.

Členění stavby na objekty a technická a technologická zařízení:

SO01 PB hráz řeky Dyje (DHM 211081) od silničního mostu přes Dyji u Drnholce po soutok s Polním potokem. Délka SO 2 113 m, ř. km 65,700 - 67,700.

SO02 PB hráz řeky Dyje (DHM 211081) od soutoku s Polním potokem po soutok s Baštýnským potokem. Délka SO 1 647 m, ř. km 68,000 - 69,430.

SO03 PB hráz řeky Dyje (DHM 211081) od soutoku s Baštýnským potokem po státní hranici s Rakouskem. Délka SO 2 213 m, ř. km 69,430 - 71,644.

SO04 LB hráz řeky Dyje (DHM 211081) od soutoku s Litobratřickým potokem po soutok s Jevišovkou. Délka SO 2 963 m, ř. km 66,250 - 69,250.

SO05 LB hráz řeky Dyje (DHM 210900) od soutoku s Jevišovkou po státní hranici s Rakouskem. Délka SO 2 227 m, ř. km 69,250 - 71,644.

K předmětné žádosti předložil žadatel projektovou dokumentaci pro ohlášení stavby, zpracovanou společností AGROPROJEKT PSO s.r.o., Brno, 06/2019, vedoucí projektant Ing. Jiří Hermany - ČKAIT 1005181.

Dotčené orgány záměr posoudily a zjistily požadavky na ochranu všech dotčených veřejných zájmů chráněných podle zvláštních právních předpisů. Požadavky na různých úsecích ochrany veřejných zájmů zkoordinoval a vydal toto **koordinované závazné stanovisko**.

Lázeňský zákon

Městský úřad Mikulov, odbor stavební a životního prostředí jako věcně a místně příslušný správní orgán dle § 11 zákona č. 500/2004 Sb., správní řád ve znění pozdějších předpisů (dále jen "správní řád"), s působností speciálního stavebního úřadu dle ustanovení § 15 odst. 5 a § 104 odst. 2 písm. c) zákona č. 254/2001 Sb., o vodách, ve znění pozdějších předpisů (dále jen "vodní zákon"), v souladu s ustanovením § 136 zákona č. 500/2004 Sb., správní řád, ve znění pozdějších předpisů (dále jen "správní řád"), na základě podání stavebníka, Povodí Moravy, s.p., IČO: 70890013, Dřevařská 932/11, Veverí, 602 00 Brno, kterého zastupuje společnost AGROPROJEKT PSO s.r.o., IČO: 41601483, Slavičkova 840/1, 638 00 Brno, ze dne

10.02.2025, pod č.j.: MUMI 25004226, pod ID záměru: Z/2025/24652, posoudil dle ustanovení § 37 zákona č. 164/2001 Sb., o přírodních léčivých zdrojích, zdrojích přírodních minerálních vod, přírodních léčebných lázních a lázeňských místech a o změně některých souvisejících zákonů (dále jen "lázeňský zákon") záměr "Dyje, Drnholec Nový Přerov, km 79,560 85,534, dosypání koruny LB, PB hráze", na pozemcích parc. č. 8187/2, 8187/9, 8187/10 a 187/12, v kat. území Drnholec, na pozemcích parc. č. 1365/1, 1365/2, 1365/3, 1378/1, 1378/2, 1378/3, 1378/4, 1380/1, 1380/3, 1380/4, 1380/5, 1380/6 a 1380/7, v kat. území Jevišovka a na pozemcích parc. č. st.405, st.406, st.407, st.2527/3 a 2526, v kat. území Nový Přerov, specifikovaný žádostí o jednotné enviromentální stanovisko pro povolení stavby a projektovou dokumentací pro ohlášení stavby, zpracovanou společností AGROPROJEKT PSO s.r.o., Brno, 06/2019, vedoucí projektant Ing. Jiří Hermany - ČKAIT 1005181.

Podklady, kterými se vodoprávní úřad řídil:

- žádost o jednotné enviromentální stanovisko
- plná moc k zastupování
- projektová dokumentace pro ohlášení stavby, zpracovaná společností AGROPROJEKT PSO s.r.o., Brno, 06/2019, vedoucí projektant Ing. Jiří Hermany - ČKAIT 1005181
- závazné stanovisko Drážního úřadu ze dne 03.06.2019, pod č.j.: DUCR-29635/19/Vb
- vyjádření Krajského úřadu Jihomoravského kraje, odboru životního prostředí, ze dne 23.05.2019, pod č.j.: JMK 74 525/2019
- vyjádření Lesy České republiky, s.p., ze dne 31.05.2019, pod č.j.: LCR004/003125/2019
- konzultační vyjádření Národního památkového ústavu ze dne 04.05.2019, pod č.j.: NPU 371/25795/2019

Předložený záměr byl posouzen z hlediska umístování staveb v ochranném pásmu II. stupně přírodních léčivých zdrojů minerálních vod a dalších zájmů sledovaných vodním zákonem a obecných zájmů.

Vodoprávní úřad se zabýval zejména možným dopadem stavby na ochranné pásmo II. stupně přírodních léčivých zdrojů minerálních vod.

Vodoprávní úřad zjistil, že záměr je situován v ochranném pásmu II. stupně přírodních léčivých zdrojů minerálních vod Pasohlávky. Ochranná pásma přírodních léčivých zdrojů zřidelní struktury Pasohlávky byla stanovena nezbytným prozatímním ochranným opatřením Ministerstva zdravotnictví ČR č. j. ČIL-62-442-21.10.1996/4522 ze dne 25. října 1996. Ochranné pásmo II. stupně vymezuje strukturu termálních vod v jurských karbonátech a bazálním klastickém souvrství jury.

Vzhledem k těmto skutečnostem vodoprávní úřad souhlasí se záměrem podle § 38 lázeňského zákona. Dále upozorňujeme, že podle ustanovení § 23 odst. 3. lázeňského zákona je v ochranném pásmu II. stupně zakázáno provádět činnosti, které mohou negativně ovlivnit chemické, fyzikální nebo mikrobiologické vlastnosti zdroje a jeho zdravotní nezávadnost, jakož i zásoby a vydatnost zdroje. Tyto činnosti a termín jejich ukončení v návaznosti na místní geologické podmínky stanoví vyhláška ministerstva, kterou se stanoví ochranné pásmo.

Předmětným záměrem budou dotčeny následující složky životního prostředí:

1. Vodní zákon

Městský úřad Mikulov, odbor stavební a životního prostředí jako věcně a místně příslušný správní orgán dle § 11 zákona č. 500/2004 Sb., správní řád ve znění pozdějších předpisů (dále jen "správní řád") a podle ustanovení § 104 odst. 2 písm. c) zákona č. 254/2001 Sb., o vodách, ve znění pozdějších předpisů (dále jen "vodní zákon"), v souladu s ustanovením § 136 zákona č. 500/2004 Sb., správní řád, ve znění pozdějších předpisů (dále jen "správní řád"), na základě podání stavebníka, Povodí Moravy, s.p., IČO: 70890013, Dřevařská 932/11, Veveří, 602 00

Brno, kterého zastupuje společnost AGROPROJEKT PSO s.r.o., IČO: 41601483, Slavičkova 840/1, 638 00 Brno (dále jen "žadatel"), ze dne 10.02.2025, pod č.j.: MUMI25004226, pod ID záměru: Z/2025/24652, posoudil dle § 104 odst. 3 vodního zákona záměr povolení stavby "Dyje, Drnholec Nový Přerov, km 79,560 85,534, dosypání koruny LB, PB hráze", na pozemcích parc. č. 8187/2, 8187/9, 8187/10 a 187/12, v kat. území Drnholec, na pozemcích parc. č. 1365/1, 1365/2, 1365/3, 1378/1, 1378/2, 1378/3, 1378/4, 1380/1, 1380/3, 1380/4, 1380/5, 1380/6 a 1380/7, v kat. území Jevišovka a na pozemcích parc. č. st.405, st.406, st.407, st.2527/3 a 2526, v kat. území Nový Přerov, specifikovaný žádostí o jednotné enviromentální stanovisko pro povolení stavby a projektovou dokumentací pro ohlášení stavby, zpracovanou společností AGROPROJEKT PSO s.r.o., Brno, 06/2019, vedoucí projektant Ing. Jiří Hermany - ČKAIT 1005181.

Podklady, kterými se vodoprávní úřad řídil:

- žádost o jednotné enviromentální stanovisko
- plná moc k zastupování
- projektová dokumentace pro ohlášení stavby, zpracovaná společností AGROPROJEKT PSO s.r.o., Brno, 06/2019, vedoucí projektant Ing. Jiří Hermany - ČKAIT 1005181
- závazné stanovisko Drážního úřadu ze dne 03.06.2019, pod č.j.: DUCR-29635/19/Vb
- vyjádření Krajského úřadu Jihomoravského kraje, odboru životního prostředí, ze dne 23.05.2019, pod č.j.: JMK 74 525/2019
- vyjádření Lesy České republiky, s.p., ze dne 31.05.2019, pod č.j.: LCR004/003125/2019
- konzultační vyjádření Národního památkového ústavu ze dne 04.05.2019, pod č.j.: NPU 371/25795/2019

Předložený záměr byl posouzen především z hlediska dodržování základních povinností vodního zákona, z pohledu zájmů sledovaných zákonem o vodovodech a kanalizacích a obecných zájmů.

Vodoprávní úřad se zabýval zejména předloženou žádostí především v souladu s ustanovením § 47 vodního zákona, kde je uvedeno, že vodní toky jsou předmětem správy a že správou se mimo jiné rozumí pečovat o koryta vodních toků, udržovat břehové porosty na pozemcích koryt vodních toků nebo na pozemcích s nimi sousedících v šířce podle § 49 odst. 2 tak, aby se nestaly překážkou znemožňující plynulý odtok vody při povodni, s přihlédnutím k tomu, aby jejich druhová skladba co nejvíce odpovídala přírodním podmínkám daného místa; to neplatí, jde-li o pozemky určené k plnění funkcí lesa a také oznamovat příslušnému vodoprávnímu úřadu závažné závady, které zjistí ve vodním toku a jeho korytě, způsobené přírodními nebo jinými vlivy; současně navrhopat opatření k nápravě, obnovovat přirozená koryta vodních toků, zejména ve zvláště chráněných územích a v územních systémech ekologické stability. Dále vodoprávní úřad posuzoval v souladu s ustanovením § 59 vodního zákona povinnosti vlastníků vodních děl, zejména povinnost udržovat vodní dílo v řádném stavu tak, aby nedocházelo k ohrožování bezpečnosti osob, majetku a jiných chráněných zájmů. Dále se také vodoprávní úřad zabýval rovněž protipovodňovou ochranou přilehlých obcí, ochranou vod, aby nebyla ohrožena jejich jakost nebo zdravotní nezávadnost, aby se nenarušovalo přírodní prostředí, nezhoršovaly odtokové poměry v dané lokalitě a také se zabýval skutečností, zdali je v souladu s ustanovením § 49 vodního zákona realizací stavby umožněn správci vodního toku výkon správy vodního toku.

Předmětem projektové dokumentace jsou udržovací práce na dokončené stavbě. Dosypání ochranných hrází zlepší protipovodňovou ochranu okolních obcí (Drnholec, Novosedly, Jevišovka, Nový Přerov), zemědělských, lesních a ostatních pozemků před záplavami. Jedná se o trvalou stavbu. Ze stavebního hlediska se jedná o dosypání ochranných zemních hrází na původní projektovanou úroveň. Tam kde je návrhové řešení níže než stávající stav nivelety hráze, nebude prováděno snížení (stržení) hrází. Návrhový stav tedy propojuje původní projektovanou niveletu hrází z roku 1964 a 1973 se zaměřením stávajícího stavu. Maximální

hodnoty výšky dosypání hrází činí shodně 0,52 m u PB i LB hráze. Celková délka řešených objektů je 11238 m. Šířka koruny hráze po dosypání bude 3,0 m. Sklony svahů budou projektovány dle původní projektové dokumentace.

Při správě vodního toku jsou jeho správci a vlastníci vodního díla povinni podle charakteru a účelu užívání těchto staveb je spravovat a užívat v souladu s výše uvedenými ustanoveními vodního zákona. Toto předložená projektová dokumentace splňuje.

Upozornění vodoprávního úřadu:

- Při realizaci stavby nesmí dojít k znečištění podzemních a povrchových vod závadnými látkami ve smyslu § 39 vodního zákona, zejména ropnými produkty ze stavebních a dopravních prostředků
- Stavbou nesmí dojít ke zhoršení odtokových poměrů v předmětné lokalitě.
- Stavba bude povolena v souladu se zákonem č. 283/2021 Sb., stavební zákon, ve znění pozdějších předpisů, příloha č. 2, odst. 2 písm. c) udržovací práce neuvedené v příloze č. 1 - jako jednoduchá stavba u Městského úřadu Mikulov, odbor stavební a životního prostředí.

Za předpokladu splnění uvedených podmínek je možno s realizací záměru souhlasit.

2. Lesní zákon

Dne 10.02.2025 požádal žadatel (Povodí Moravy s.p., Dřevařská 932/11, Veveří, 602 00 Brno 2) o vydání jednotného environmentálního stanoviska pro záměr "Dyje, Drnholec – Nový Přerov, km 79,560 - 85,534, dosypání koruny LB, PB hráze" který má být realizován do 30 m od pozemků PUPFL. K žádosti, byl jako příloha přiložen zákres do katastrální mapy. Podle projektové dokumentace jde o dosypání koruny stávající hráze.

Žádost byla posouzena, v souladu s ustanovením § 14 odst. 2 lesního zákona, jehož účelem je sledovat a chránit zájmy chráněné tímto zákonem, z pohledu zájmu státu na lese jako národním bohatství a významné složce životního prostředí, nikoliv z pohledu vlastníka lesa.

Podle předložené projektové dokumentace, nedojde realizací záměru k dotčení zájmů chráněných lesním zákonem, nicméně stavba bude realizována ve vzdálenosti menší než 30 m od pozemků PUPFL, a proto je podle § 14, odst. 2 lesního zákona, souhlas příslušného orgánu státní správy lesů.

Vydání souhlasu je vázáno na splnění podmínek dle předložené žádosti.

Odůvodnění přípustnosti nebo nepřípustnosti záměru z hlediska všech dotčených složek životního prostředí:

Příslušný orgán v souladu ustanovení § 176 odst. 2 stavebního zákona a § 6 odst. 1 zákona JES posoudil záměr z hlediska vlivů na všechny dotčené složky životního prostředí a jelikož kromě zákona o vodách a zákona o lesích se všechny ostatní složky příslušné k působnosti orgánu obce s rozšířenou působností v rámci tohoto posuzování vyjádřili tak, že nejsou záměrem dotčeny, vydal příslušný orgán souhlasné koordinované závazné stanovisko. Příslušný orgán dále záměr posoudil a zjistil požadavky na ochranu dotčených veřejných zájmů chráněných podle zvláštních právních předpisů. Vzhledem k tomu, že záměr je z hlediska vlivů na všechny dotčené složky životního prostředí přípustný, dospěl k závěru, že záměr lze ve vztahu k zájmům chráněným na úseku ochrany životního prostředí při respektování podmínek tohoto závazného stanoviska realizovat, a tedy lze vydat souhlasné koordinované závazné stanovisko.

Výčet jednotlivých správních úkonů, namísto nichž se vydává koordinované závazné stanovisko:

Zákona o vodách a o změně některých zákonů (254/2001 Sb.), ve znění pozdějších předpisů.

- Souhlas ke stavbám a činnostem, k nimž není třeba povolení dle vodního zákona (§ 17 odst. 1) a stanovisko k umístování a povolování staveb (§ 104 odst. 3).

Zákon č. 289/1995 Sb., o lesích a o změně a doplnění některých zákonů (lesní zákon), ve znění pozdějších předpisů

- Souhlas s dotčením pozemků PUPFL (§ 14 odst. 2).

Platnost koordinovaného závazného stanoviska je dle § 176 odst. 5 stavebního zákona, 5 let ode dne jeho vydání. Dojde-li ke zrušení rozhodnutí vydaného v následném řízení, platnost koordinovaného závazného stanoviska neuplyne dříve než 60 dnů po dni, kdy ke zrušení takového rozhodnutí došlo. Koordinované závazné stanovisko musí být platné v době vydání rozhodnutí v následném řízení v prvním stupni.

Dále se k předložené žádosti vyjádřily orgány hájící zvláštní právní zájmy s následujícím vyhodnocením:

1. ustanovení § 77 zákona č. 114/1992 Sb., o ochraně přírody a krajiny, ve znění pozdějších předpisů (dále jen „zákon“):

Veřejné zájmy nejsou záměrem dotčeny.

Mgr. Martin Sedliský, v. r.

tel: 519 444 561,

e-mail: sedlisky@mikulov.cz

2. ustanovení § 146 odst. 5 zákona č. 541/2020 Sb., o odpadech a o změně některých dalších zákonů, ve znění pozdějších předpisů:

Veřejné zájmy nejsou záměrem dotčeny.

Radek Hanečák, v. r.

tel: 519 444 572,

e-mail: hanecak@mikulov.cz

3. ustanovení § 15 zákona č. 334/1992 Sb., o ochraně zemědělského půdního fondu, ve znění pozdějších předpisů (dále jen „zákon“):

Veřejné zájmy nejsou záměrem dotčeny.

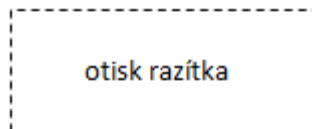
Martin Suchánek, v. r.

tel: 519 444 543,

e-mail: suchanek@mikulov.cz

Poučení:

Proti tomuto závaznému stanovisku se nelze odvolat. Nezákonné závazné stanovisko lze zrušit nebo změnit v přezkumném řízení. Podle § 149 odst. 1 správního řádu závazné stanovisko není samostatným rozhodnutím ve správním řízení. Obsah závazného stanoviska je závazný pro výrokovou část rozhodnutí stavebního úřadu.



Marcela Turečková
odborný zaměstnanec

Obdrží:

Povodí Moravy, s.p., IDDS: m49t8gw
sídlo: Dřevařská 932/11, Veverí, 602 00 Brno 2
V zastoupení :
AGROPROJEKT PSO s.r.o., IDDS: 784cctd
sídlo: Slavičkova 840/1b, Lesná, 638 00 Brno 38
Na vědomí:
Městys Drnholec, IDDS: gw9bek2
sídlo: Kostelní 368, 691 83 Drnholec
Obec Nový Přerov, IDDS: 6ehb775
sídlo: Nový Přerov 54, 691 81 Březí u Mikulova
Obec Jevišovka, IDDS: mpga2ww
sídlo: Jevišovka 98, 691 83 Drnholec



ČD-TELEMATIKA

AGROPROJEKT PSO s.r.o.
Ing Lenka Sedláková
Slavičkova 1
638 00 Brno

Číslo jednací 3202527661

Datum 20.1.2025

Vyřizuje Lucie Svojanovská

telefon +420 601 348 598

e-mail Lucie.Svojanovska@cdt.cz

Věc:

Vyjádření k existenci sítí elektronických komunikací - Souhlas se stavbou

Název stavby: **Dyje, Drnholec - Nový Přerov, km 79,560 - 85,534, dosypání koruny LB, PB hráže**

Ze vzájemné polohy průběhu sítí elektronických komunikací v majetku **Správy železnic s.o. ve správě ČD - Telematiky a.s.** a území přímo ovlivněného stavebními pracemi vyplývá, že při stavebních pracích **dojde ke styku s prostředky sítí elektronických komunikací** nebo stavební práce budou probíhat v jejich ochranném pásmu dle §102 zák. č. 127/2005 Sb., o elektronických komunikacích.

Dotčené prostředky sítí elektronických komunikací:

TK 10XN

Vyjádření k prostředkům sítí elektronických komunikací v majetku ČD - Telematiky a.s. nebo v majetku jiných vlastníků, kteří pověřili správou svých sítí elektronických komunikací ČD - Telematiku a.s., vám bude vyhotoveno samostatně.

Na základě předložených dokladů a vzhledem ke vzájemné poloze průběhu sítí elektronických komunikací v majetku Správy železnic s.o. ve správě ČD - Telematiky a.s. a území přímo ovlivněného stavebními pracemi udělujeme **SOUHLAS** k vydání jakéhokoliv správního rozhodnutí dle Stavebního zákona 283/2021 Sb., včetně prováděcích vyhlášek a následně s provedením prací v blízkosti prostředků sítí elektronických komunikací v majetku Správy železnic s.o. ve správě ČD - Telematiky a.s.

Vyjádření pozbývá platnosti dne 20.1.2027

Specifické podmínky Správy železnic a.s. jsou uvedeny v příloze.

Další upřesňující podmínky:

Dochází k mimoúrovňovému křížení, kabelová trasa se nachází na konstrukci mostu a nebude stavbou dotčena.

Nedodržení těchto podmínek je hrubým porušením právní povinnosti podle Stavebního zákona 283/2021 Sb., zákona 127/2005 Sb., o elektronických komunikacích a zákona 266/1994 Sb., o drahách.

Počet příloh: 3

www.cdt.cz

ČD - Telematika a.s.
Pernerova 2819/2a
130 00 Praha 3

Žádost je možné podávat elektronicky na vyjadreni.cdt.cz nebo e-mailem na helpdesk@cdt.cz.

www.cdt.cz

ČD - Telematika a.s. | akciová společnost | Korespondenční adresa: Pod Tábořem 369/8a | 190 00 Praha 9 | tel.: +420 972 225 555

Sídlo společnosti: Pernerova 2819/2a | 130 00 Praha 3 | IČ: 61459445 | DIČ: CZ61459445 | Vedená u Městského soudu v Praze, spisová značka B 8938

AGROPROJEKT PSO s.r.o.
Ing Lenka Sedláková
Slavíčkova 1
638 00 Brno

Číslo jednací 2202527661

Datum 20.1.2025

Vyřizuje Alena Poláčková

telefon +420 724 984 151

e-mail Alena.Polachova@cdt.cz

Věc:

Vyjádření k existenci sítí elektronických komunikací - Souhlas se stavbou

Název stavby: **Dyje, Drnholec - Nový Přerov, km 79,560 - 85,534, dosypání koruny LB, PB hráze**

V zájmovém území určeném a vyznačeném žadatelem **se nenachází** prostředky sítí elektronických komunikací v **majetku ČD - Telematiky a.s.** nebo v **majetku jiných vlastníků**, kteří pověřili správou svých sítí elektronických komunikací ČD - Telematiku a.s. a zájmové území nezasahuje do ochranného pásma těchto sítí dle §102 zák. č.127/2005 Sb., o elektronických komunikacích.

Vyjádření k prostředkům sítí elektronických komunikací Správy železnic s.o. ve správě ČD - Telematiky a.s. vám bude vyhotoveno samostatně.

Na základě předložených dokladů a vzhledem ke vzájemné poloze průběhu sítí elektronických komunikací v majetku ČD - Telematiky a.s. nebo v majetku jiných vlastníků, kteří pověřili správou svých sítí elektronických komunikací ČD - Telematiku a.s. a území přímo ovlivněného stavebními pracemi udělujeme **SOUHLAS** k vydání jakéhokoliv správního rozhodnutí dle Stavebního zákona 283/2021 Sb., včetně platných prováděcích vyhlášek a následně s provedením prací v blízkosti prostředků sítí elektronických komunikací ve správě nebo majetku ČD - Telematiky a.s.

Vyjádření pozbývá platnosti dne 20.1.2027

Počet příloh: 1

ČD - Telematika a.s.
Pernerova 2819/2a
130 00 Praha 3

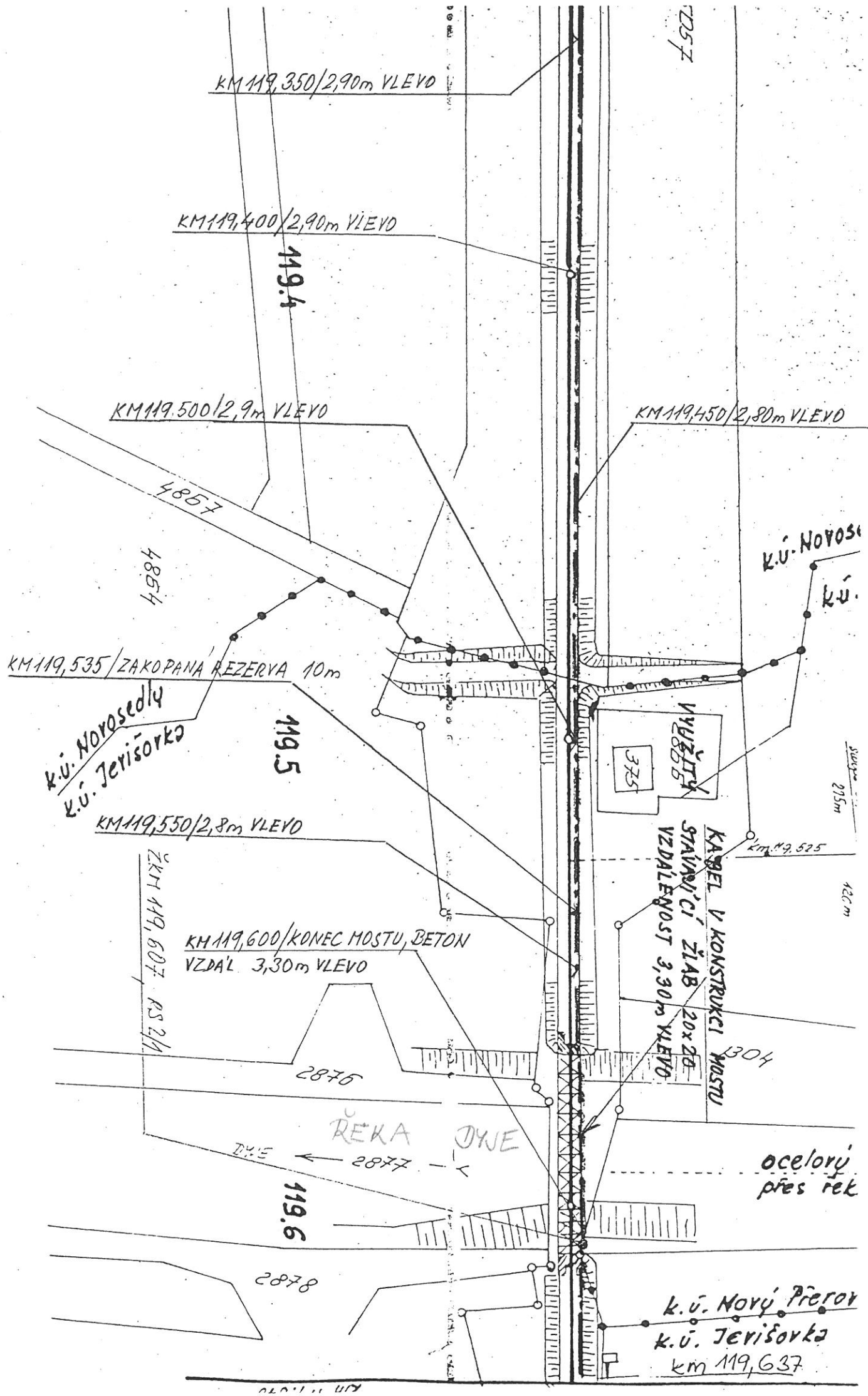
www.cdt.cz

Žádost je možné podávat elektronicky na vyjadreni.cdt.cz nebo e-mailem na helpdesk@cdt.cz.

www.cdt.cz

ČD - Telematika a.s. | akciová společnost | Korespondenční adresa: Pod Táborem 369/8a | 190 00 Praha 9 | tel.: +420 972 225 555

Sídlo společnosti: Perneroва 2819/2a | 130 00 Praha 3 | IČ: 61459445 | DIČ: CZ61459445 | Vedená u Městského soudu v Praze, spisová značka B 8938



km 119.640

nerozuzje na výk. č. 806a

dávka 120m
klasa 4,35%
205m

KM 119,650/2,90m VLEVO

KM 119,700/2,80m VLEVO

2804

119.7

km 119.723

km 119,751

T. SILNICE III. TR.Č. 4143

k26c1 sek. 380/220V km 119.750

KM 119,750/PŘEJEZD, VZDAL. 2,80m VLEVO

V CESTĚ KRYTÉ ASFALTEM
20 119.781
R = 950m

119.8

KM 119,800/2,9m VLEVO

KM 119,850/2,70m VLEVO

km 119.850

klasa 4,35%
205m
klasa 10%
340m

2837

KM 119,900/2,80m VLEVO

119.9

1. PLATNOST VŠEOBECNÝCH PODMÍNEK

- 1.1. Vydané Všeobecné podmínky ochrany sítě elektronických komunikací (dále jen Všeobecné podmínky) platí pro síť elektronických komunikací Správy železnic, státní organizace. Správou sítě je pověřena vnitřní organizační jednotka „Správa železniční telematiky“. Na základě smluvního vztahu zajišťuje provoz, dohled, servis a údržbu této sítě servisní organizace ČD - Telematika a.s.
- 1.2. Tyto Všeobecné podmínky tvoří nedílnou součást Vyjádření správce a servisní organizace.

2. PŘEDMĚT VŠEOBECNÝCH PODMÍNEK

Tyto Všeobecné podmínky obsahují:

- 2.1. povinnosti stavebníka a/nebo žadatele jemu stanovené obecně závaznými právními předpisy České republiky, na jejichž dodržování správce sítě trvá.
- 2.2. povinnosti určené stavebníkovi a/nebo žadateli z titulu správce k síti elektronických komunikací, která může být stavbou dotčena.

3. POJMY UŽITÉ VE VŠEOBECNÝCH PODMÍNKÁCH

- 3.1. **Síť elektronických komunikací** (dále jen SEK) je vymezena § 2, odst. 2b) Zákona o elektronických komunikacích. Síť elektronických komunikací (včetně stožárů, nadzemního i podzemního komunikačního vedení a jejich opěrných a vytyčovacíh bodů) je ve smyslu § 132 Trestního zákoníku č. 40/2009 Sb. považována za obecně prospěšné zařízení.
- 3.2. **Podzemním komunikačním vedením** se rozumí kabelové vedení, včetně kabelových souborů a zařízení uložených pod povrchem země a kabelových rozvaděčů umístěných nad úrovní terénu.
- 3.3. **Kabelovými soubory a zařízeními** jsou zejména spojky, kabelové doplňky, zařízení k ochraně kabelu před korozí, před přepětím a ochranné žlaby a ochranné trubky kabelů.
- 3.4. **Vytyčovacími body podzemního komunikačního vedení** jsou kabelové označníky nebo patníky určující polohu kabelových souborů a zařízení, křížovatký kabelů s komunikacemi, dráhou, vodními toky, polohové změny trasy kabelu v obcích nebo ve volném terénu.
- 3.5. **Ochranné pásmo podzemního komunikačního vedení** činí 0,5 m po stranách krajního vedení (dle § 102 Zákona o elektronických komunikacích č. 127/2005 Sb.).
- 3.6. **Ochranné pásmo dráhy** je prostor po obou stranách dráhy, jehož hranice jsou vymezeny svislou plochou vedenou u dráhy celostátní a u dráhy regionální 60 m od osy krajní koleje, nejméně však ve vzdálenosti 30 m od hranic obvodu dráhy (dle § 8 Zákona o drahách č. 266/1994 Sb.).
- 3.7. **Správce SEK** – je „Správa železniční telematiky“ (dále jen **SŽT**) jako vnitřní organizační jednotka Správy železnic, státní organizace, V Celnici 1028/10, 110 00 Praha 1.
- 3.8. **Servisní organizace SEK** – je na základě smluvního vztahu společnost ČD - Telematika a.s., Pernerova 2819/2a, 130 00 Praha 3.
- 3.9. **Stavebníkem** se dle těchto Všeobecných podmínek rozumí osoba, která pro sebe žádá vydání povolení záměru nebo odstranění stavby, zařízení nebo terénní úpravy, a dále osoba, která provádí nebo odstraňuje stavbu, zařízení nebo terénní úpravu, pokud nejde o stavebního podnikatele jednajícího v rámci své podnikatelské činnosti.
- 3.10. **Žadatel** je osoba takto označená v žádosti o Vyjádření.
- 3.11. **Zákon o elektronických komunikacích** je zákon č. 127/2005 Sb., o elektronických komunikacích a o změně některých souvisejících zákonů, v účinném znění.
- 3.12. **Stavební zákon** je zákon č. 283/2021 Sb., v účinném znění.
- 3.13. **Zákon o drahách** je zákon č. 266/1994 Sb., o drahách, v účinném znění.
- 3.14. **Stavbou** se rozumí stavební dílo, které vzniká stavební nebo montážní činností ze stavebních výrobků, materiálů nebo konstrukcí za účelem užívání na určitém místě.
- 3.15. **Překládka** je stavba spočívající ve změně trasy nebo přemístění vedení SEK ve správě SŽT.
- 3.16. Veškeré ostatní pojmy použité těmito Všeobecnými podmínkami je nutné vykládat dle obecně závazných právních předpisů, zejména pak dle Stavebního zákona, Zákona o elektronických komunikacích a Zákona o drahách.

4. OBECNÉ POVINNOSTI STAVEBNÍKA A/NEBO ŽADATELE

- 4.1. Při přípravě a provádění prací musí být respektovány podmínky vyplývající ze Zákona o elektronických komunikacích č. 127/2005 Sb., Zákona o drahách č. 266/1994 Sb. a Stavebního zákona č. 283/2021 Sb., včetně platných prováděcích vyhlášek.
- 4.2. V ochranném pásmu podzemního komunikačního vedení je zakázáno bez souhlasu jeho vlastníka provádět zemní práce nebo terénní úpravy, zřizovat stavby či umisťovat konstrukce nebo jiná podobná zařízení a vysazovat trvalé porosty. Činnosti v ochranném pásmu podzemního komunikačního vedení, které by znemožňovaly nebo podstatně znesnadňovaly přístup k tomuto vedení, nebo které by mohly ohrozit bezpečnost a spolehlivost jeho provozu, je možné vykonávat jen po předchozím souhlasu vlastníka vedení.
- 4.3. Zpracování projektu a realizace stavby na SEK ve správě SŽT může být realizováno pouze pracovníky s předepsaným odborným oprávněním k práci na železničním telekomunikačním zařízení, dle Zákona o drahách č. 266/1994 Sb. a příslušných výnosů Správy železnic, státní organizace (zejména Předpisem ZAM 1). Toto (časově omezené) oprávnění lze získat složením příslušné odborné zkoušky na Generálním ředitelství Správy železnic, státní organizace.
- 4.4. Neprodleně ohlásit každé poškození SEK servisní organizaci ČD - Telematika a.s. (telefonicky HELP DESK: +420 972 110 000).

5. POVINNOSTI STAVEBNÍKA PŘI PŘÍPRAVĚ STAVBY

5.1. Projektová dokumentace musí být zpracovaná dle platné legislativy. V polohopisných výkresech dokumentace je nutno uvádět železniční kilometry (jestliže se jedná o ochranné pásmo dráhy). V dokumentaci je nutno uvést i polohu a činnosti na SEK ve správě SŽT.

6. POVINNOSTI STAVEBNÍKA PŘI PROVÁDĚNÍ STAVBY

Stavebník (nebo jím pověřená osoba) pracující v blízkosti SEK nebo manipulující se SEK ve správě SŽT je povinen učinit veškerá potřebná opatření tak, aby nedošlo k poškození nebo zhoršení kvality SEK stavebními pracemi, zejména tím, že zajistí:

- 6.1. - písemné vyrozumění servisní organizaci o zahájení prací, a to nejméně 15 dnů předem,
- 6.2. - aby před zahájením zemních prací bylo pracovníky servisní organizace (*kontakty naleznete na www.cdt.cz, sekce **O nás – Informace pro stavebníky***) provedeno vytýčení polohy SEK přímo ve staveništi (trase),
- 6.3. - prokazatelné seznámení pracovníků, kteří budou provádět práce, s polohou SEK,
- 6.4. - upozornění organizace provádějící zemní práce na možnou odchylku uložené SEK od polohy vyznačené ve výkresové dokumentaci,
- 6.5. - ověření výškového umístění SEK ručně kopanými sondami vzhledem k tomu, že správce neodpovídá za změny provedené bez jeho vědomí nad podzemním komunikačním vedením SEK,
- 6.6. - upozornění pracovníků, aby dbali při pracích v těchto místech největší opatrnosti a nepoužívali zde nevhodné nářadí, a také ve vzdálenosti nejméně 1,5 m po každé straně vyznačené trasy vedení SEK používali pouze ruční kopání,
- 6.7. - řádné zabezpečení odkryté podzemní SEK proti poškození, zcizení a řádné zajištění výkopů případně včetně osvětlení,
- 6.8. - odpovídající ochranu SEK dle platných norem, pokud bude trasa SEK pojížděna vozidly nebo stavební mechanizací (např. dočasným umístěním silničních betonových panelů nad kabelovou trasou SEK),
- 6.9. - ochranu SEK v místech, kde podzemní komunikační vedení vystupuje ze země (vstupy do budov, rozvaděčů, na sloupy, trasy kabelu na mostech a propustcích apod.) a také ochranu komunikačních vedení a závěrů v objektech,
- 6.10. - odpovídající ochranu kabelových souborů a zařízení, včetně vytyčovací bodů podzemního komunikačního vedení (ochranné a označující prvky, tzn. žlaby, chráničky, HDPE trubky, kabelové označníky, markery, ...),
- 6.11. - aby organizace provádějící zemní práce zhuťovala zeminu pod kabelem před jeho zakrytím po vrstvách (záhozem) a vyzvala servisní organizaci (*kontakty naleznete na www.cdt.cz, sekce **O nás – Informace pro stavebníky***) k provedení kontroly před zakrytím SEK, zda není vedení (zařízení) viditelně poškozeno a zda byly dodrženy příslušné normy a stanovené podmínky,
- 6.12. - aby nad trasou podzemního komunikačního vedení a v jejím ochranném pásmu byl dodržován zákaz skládek, deponií materiálu, vysazování trvalých porostů a budování zařízení, která by znemožnila přístup ke kabelům. Bez souhlasu správce nesnižovat ani nezvyšovat vrstvu zeminy nad SEK,
- 6.13. - aby při křížení, příp. souběžích podzemní SEK byla dodržena ČSN 73 6005 „Prostorové uspořádání sítí technického vybavení“,
- 6.14. - aby při provádění zemních prací byla dodržena ČSN 33 2160 „Předpisy pro ochranu sdělovacích vedení a zařízení před nebezpečnými vlivy trojfázových vedení VN, VVN a ZVV“ a ČSN 33 2000-5-54 „Uzemnění a ochranné vodiče“,
- 6.15. - ohlášení ukončení stavby servisní organizaci, včetně správce a jeho pozvání ke kolaudačnímu řízení.

7. POVINNOSTI STAVEBNÍKA V PŘÍPADĚ PŘEKLÁDKY SEK

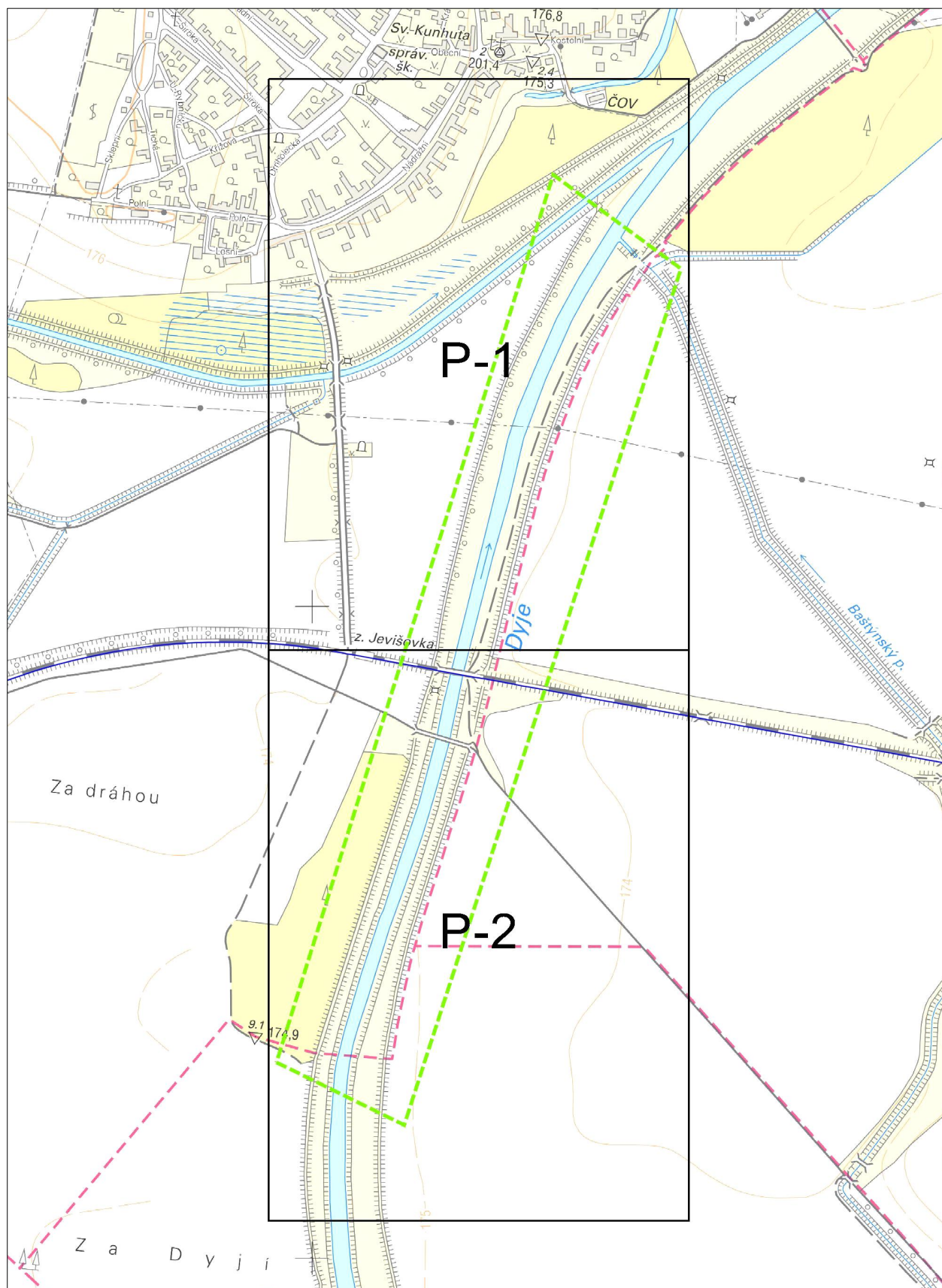
- 7.1. V případě vyvolané překládky SEK je nutno uzavřít „Smlouvu o vynucené překládce podzemního komunikačního vedení“ se správcem SEK.
- 7.2. Stavebník, který překládku vyvolal, je dle ustanovení § 104 odst. 17 Zákona o elektronických komunikacích č. 127/2005 Sb. povinen uhradit veškeré náklady na nezbytné úpravy dotčeného úseku SEK, a to na úrovni stávajícího technického řešení.

8. ROZHODNÉ PRÁVO

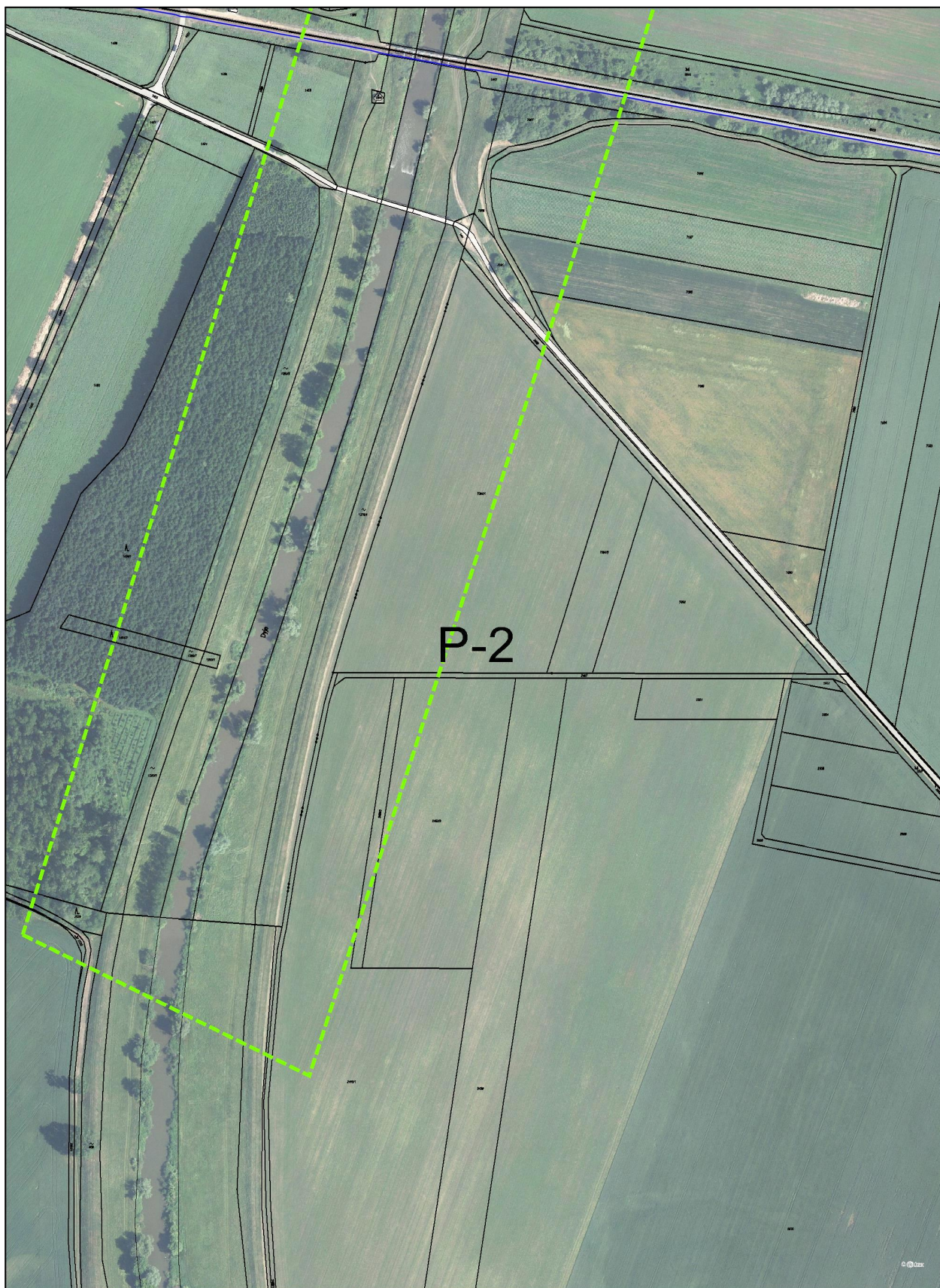
- 8.1. V případě rozporu mezi Vyjádřením a těmito Všeobecnými podmínkami mají přednost ustanovení Vyjádření, pokud není těmito Všeobecnými podmínkami stanoveno jinak.
- 8.2. Případné rozpory nebo výjimky z jednotlivých ustanovení řeší správce SEK.

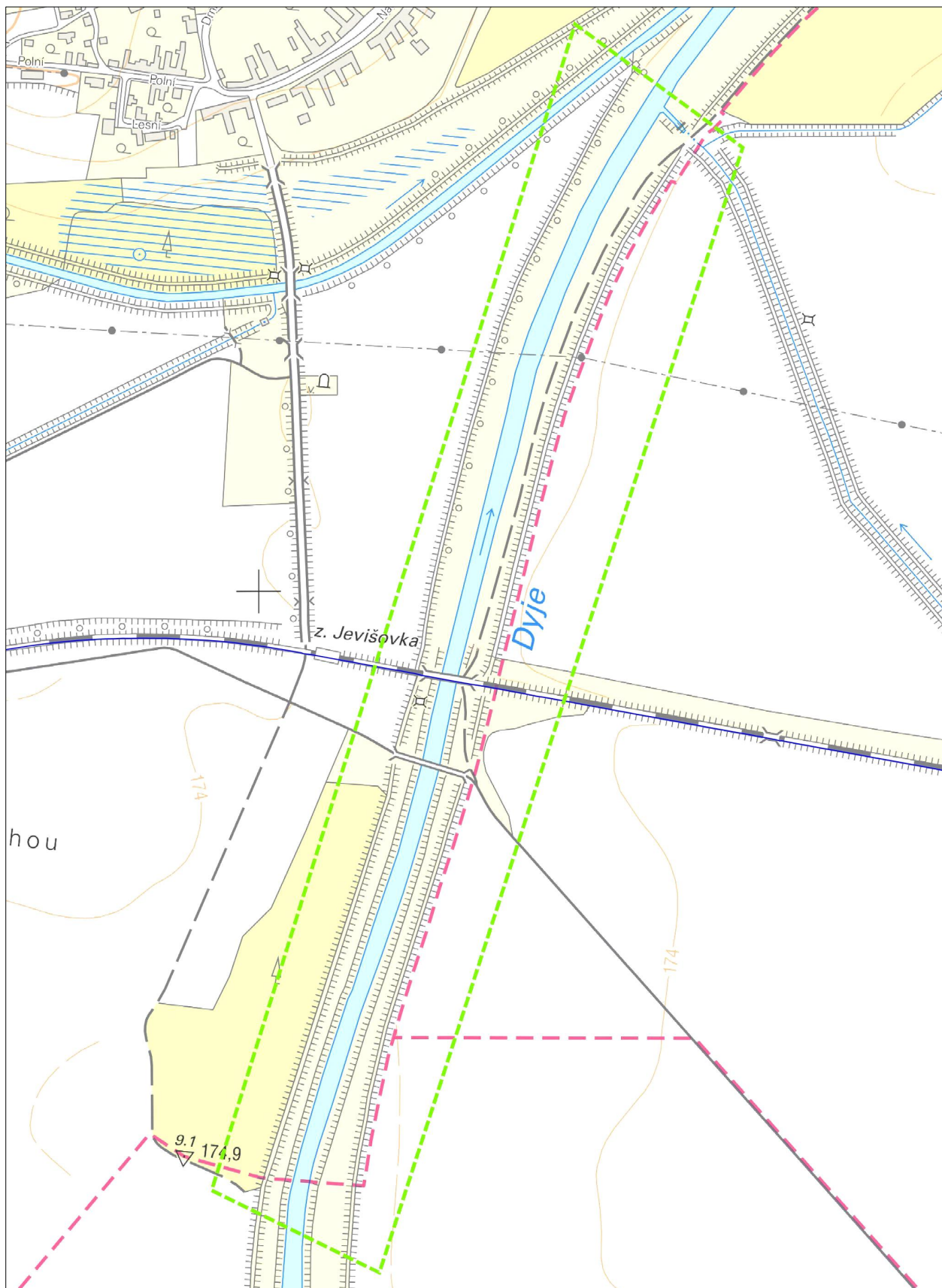
9. ZÁVĚREČNÁ USTANOVENÍ

- 9.1. Stavebník, žadatel nebo jím pověřená třetí osoba je počínaje dnem převzetí Vyjádření povinen užít informace a data uvedená ve Vyjádření pouze a výhradně k účelu, pro který mu byla poskytnuta. Stavebník, žadatel nebo jím pověřená třetí osoba není oprávněn informace a data rozšiřovat, pronajímat, půjčovat či jinak umožnit jejich užívání třetí osobou bez předchozího písemného souhlasu správce SEK.
- 9.2. Nedodržení těchto Všeobecných podmínek je hrubým porušením právní povinnosti podle Zákona č. 127/2005 Sb., o elektronických komunikacích a Zákona č. 266/1994 Sb. o drahách.









DRÁŽNÍ ÚŘAD, NERUDOVA 1, 779 00 OLOMOUC**sekce stavební, územní odbor Olomouc**

Sp. zn.: MO-SOO0796/19-2/Vb

V Olomouci dne 3. června 2019

Č. j.: DUCR-29635/19/Vb

Telefon: +420 972 741 315 (linka 333)

Oprávněná úřední osoba: Vlachová Beáta Ing.

E-mail: vlachova@ducr.cz

ZÁVAZNÉ STANOVISKO

Drážní úřad jako drážní správní úřad podle § 54 odst. 1 zákona č. 266/1994 Sb., o dráhách, ve znění pozdějších předpisů (dále jen “zákon“)

vydává

podle § 7 odst. 3 zákona, na základě žádosti, podané u Drážního úřadu dne 24. května 2019 žadatelem AGROPROJEKT PSO s.r.o., Slavičkova 840/1b, 63800 Brno-sever, IČ:41601483,

**s o u h l a s n é z á v a z n é s t a n o v i s k o p r o ú č e l y
u m í s t ě n í a p o v o l e n í s t a v b y****“Dyje, Drnholec – Nový Přerov, km 79,560 – 85,534, dosypání koruny PB, LB hráze“**

Stavba je navržena z části v obvodu dráhy a ochranném pásmu dráhy železniční tratě Břeclav – Znojmo, ochranné hráze kříží železniční most v žkm 119,588. Stavbou nebude dotčeno drážní těleso. Účelem stavby je zvýšení bezpečnosti ochranných hrází dosypáním koruny hrází a zajištění odtoku srážkové vody z berem. Stavba je liniová a nachází se v k.ú. Drnholec, Jevišovka, Nový Přerov.

Souhlasné stanovisko vydává Drážní úřad za těchto podmínek:

1. Stavba bude provedena podle dokumentace předložené Drážnímu úřadu. Případné změny této dokumentace je stavebník povinen předem projednat s Drážním úřadem.
2. Stavbou nesmí být nepříznivě ovlivněny drážní objekty a zařízení.
3. Na stavbě nesmějí být umístěna taková světla nebo barevné plochy, které by mohly vést k záměně s drážními znaky nebo mohly jinak ohrozit provoz dráhy.
4. Při provádění stavby nesmí být ohrožena bezpečnost a plynulost železničního provozu. Veškeré kroky při provádění stavby v obvodu dráhy – tj. harmonogram prací, nutná ochranná opatření, případné výluky kolejí, apod. je třeba řádně v předstihu projednat s vlastníkem a provozovatelem dráhy.
5. Stavba v řešeném území nesmí narušit stabilitu drážního tělesa.

Odůvodnění

Drážní úřad obdržel dne 24. května 2019 žádost právnické osoby AGROPROJEKT PSO s.r.o., Slavičkova 840/1b, 63800 Brno-sever, IČ:41601483 o závazné stanovisko pro účely umístění povolení výše uvedené stavby. K žádosti byly Drážnímu úřadu předloženy následující podklady:

- Popis stavby, situační výkresy

Drážní úřad posoudil u předmětné žádosti a předložené dokumentace soulad navrhované stavby se zákonem o dráhách včetně prováděcích předpisů.

Podmínka č. 1 zajišťuje provedení stavby v souladu se schválenou projektovou dokumentací. Podmínka č. 2 zajišťuje ochranu dráhy a jejích funkcí před nepříznivými vlivy následně povolované stavby. Podmínka č. 3 zajišťuje, aby nedošlo k záměně světél nebo barevných ploch s drážními znaky, což by ve svém důsledku mohlo vést k mimořádné situaci. Podmínka č. 4 zajišťuje ochranu dráhy z hlediska bezpečnosti a plynulosti jejího provozu. Podmínka č. 5 zajišťuje ochranu drážního tělesa před narušením jeho stability. Stanovené podmínky musí být v původním znění převzaty do rozhodnutí vydaného místně příslušným stavebním úřadem.

Na základě výše uvedených skutečností Drážní úřad dospěl k závěru, že při splnění podmínek uvedených v tomto stanovisku bude v maximální možné míře zajištěno bezpečné a plynulé provozování dráhy a drážní dopravy, včetně její ochrany. Na základě uvedeného Drážní úřad vydal toto souhlasné závazné stanovisko.

Upozornění: Drážní úřad si vyhrazuje - po započetí stavby - právo výkonu státního dozoru ve věcech drah na výše uvedené stavbě se zaměřením na dodržování podmínek tohoto souhlasu se zaměřením na bezpečnost provozu dráhy a drážní dopravy v místě stavby.

Toto stanovisko:

- Je podle § 64 zákona o dráhách závazným stanoviskem podle § 149 zákona č. 500/2004 Sb., správní řád, ve znění pozdějších předpisů, pro rozhodnutí a pro jiné úkony stavebního úřadu nebo úkony autorizovaného inspektora v souladu s § 4 odstavce 2 písm. a) zákona č. 183/2006 Sb., o územním plánování a stavebním řádu, ve znění pozdějších předpisů, nestanoví-li zvláštní předpis jinak.
- Nenahrazuje rozhodnutí, stanoviska, vyjádření, posouzení případně jiná opatření dotčených orgánů vyžadovaná zvláštními předpisy a stanovisko účastníků řízení.
- Nenahrazuje souhrnné stanovisko vlastníka a provozovatele dráhy, kterým je Správa železniční dopravní cesty, státní organizace, Oblastní ředitelství Brno.

Ing. Wagnerová Jarmila
ředitelka územního odboru Olomouc

Rozdělovník:

- AGROPROJEKT PSO s.r.o., Slavičkova 840/1b, 63800 Brno-sever, IČ:41601483



EG.D, s.r.o., Lidická 1873/36, Černá Pole, 602 00 Brno

AGROPROJEKT PSO s.r.o.
Lenka Sedláková
Slavičková 840/1/b
63800 Brno

Brno 17.01.2025

Sdělení o existenci zařízení distribuční soustavy (elektrická síť) ve vlastnictví EG.D, s.r.o. a k podmínkám činnosti v jeho blízkosti

Investor stavby: AGROPROJEKT PSO s.r.o.
Název stavby: Dyje, Drnholec – Nový Přerov, km 79,560 – 85,534, dosypání koruny LB, PB hráze
Místo stavby: KÚ Jevišovka (659363), Nový Přerov (707864), Novosedly na Moravě (706973), Drnholec (632520), žadatelem vyznačené zájmové území

Toto sdělení slouží pro informaci o stávajícím elektrickém zařízení distribuční soustavy, vlastněném a provozovaném společností EG.D, s.r.o., a o ochranných pásmech tohoto zařízení. Toto sdělení **není** vyjádřením pro řízení o povolení záměru.

V zájmovém území výše uvedené stavby se nachází:

Nadzemní vedení VVN

Nadzemní vedení VN

Nadzemní sdělovací vedení

Ke stavbě a činnosti v ochranných pásmech zařízení distribuční soustavy je investor povinen zajistit si písemný souhlas ve smyslu § 46 odst. 11 zákona č. 458/2000 Sb., energetický zákon.

Souhlas se stavbou a činností v ochranném pásmu zařízení distribuční soustavy uděluje EG.D, s.r.o. (dále jen EGD). S podáním žádosti o souhlas, prosím, předložte projektovou dokumentaci stavby s podrobným zákresem a okótováním umístění stavby v ochranném pásmu. Žádost prosím podejte elektronicky na **www.egd.cz - Souhlas s činností a stavbou v ochranném pásmu**.

Kontakty na správce zařízení jsou uvedeny v závěru tohoto sdělení.

Dovolte, abychom Vás upozornili, že při provádění zemních nebo jiných prací, které mohou ohrozit předmětné distribuční a sdělovací

EG.D, s.r.o.

Poskytování informací k sítím
Plynářská 5
602 00 Brno
www.egd.cz

Monika Marcellová
T +420-773650835
monika.marcellova@egd.cz

Naše značka
M40715-26352671

Sídlo společnosti:
Lidická 1873/36
Černá Pole
602 00 Brno
Společnost je zapsána
v Obchodním rejstříku
vedeném Krajským soudem
v Brně, v oddílu C, vložce 142374
IČ: 210 55 050
DIČ: CZ21055050



zařízení, jste povinni dodržovat veškeré relevantní předpisy, přičemž jste povinni zejména učinit veškerá opatření, aby nedošlo ke škodám na výše uvedeném zařízení, na majetku nebo na zdraví osob elektrickým proudem, zejména tím, že zajistíte:

1. Objednání přesného vytyčení distribuční sítě (trasy kabelu) v terénu, a to nejméně 14 dnů před zahájením prací v blízkosti podzemního kabelového vedení. V případě, že nebude možné trasu kabelu bezpečně určit pomocí vytyčovacího zařízení, je investor zemních prací povinen pro jednoznačné stanovení jeho polohy provést na určených místech a v nezbytném rozsahu ruční odkrytí kabelu podle pokynů zaměstnanců EGD.
Vytyčení kabelů VN, NN zajistí Radek Iran, tel.: 515229860, mail: radek.iran@egd.cz
Vytyčení sdělovacího vedení zajistí Lukáš Toman, tel.: 54514-2930, mail: lukas.toman@eon.cz
2. Provádění zemních prací v ochranném pásmu kabelového vedení výhradně klasickým ručním náradím bez použití jakýchkoli mechanismů s nejvyšší opatrností, nebude-li provozovatelem zařízení stanoveno jinak.
3. Výkopové práce v blízkosti nadzemního vedení budou prováděny tak, aby nedošlo k narušení stability podpěrných bodů a uzemňovací soustavy nebo nebyl jinak ohrožen provoz zařízení a bezpečnost osob. Zároveň požadujeme dodržovat platná ustanovení norem ČSN EN 50 110-1 a PNE 33 3302, zvláště pak minimální dovolené vzdálenosti od vedení NN:

Minimální dovolené vzdálenosti	Holé vodiče	Izolované vodiče
Nad budovami		
Nad neschůdnými částmi (sklon větší než 15°), vzdorující ohni	0,5 m	0,3 m
Nad schůdnými částmi (sklon menší nebo roven 15°), vzdorující ohni	4 m	3 m
Na budovách		
K budovám a jejich částem nebo vybavením	0,2 m	0,1 m
Kolem zedních oken		
Před oknem (pouze stávající vedení)	2 m	1 m
Nad oknem	0,2 m	0,2 m
Vedle okna	0,5 m	0,5 m

Pod oknem	1 m	1 m
Kolem střešních oken		
Před oknem	3 m	2 m
Nad oknem	1 m	1 m
Vedle okna	1 m	1 m
Pod oknem	1 m	1 m

4. Při provádění stavebních prací nesmí dojít k poškození a znepřístupnění zařízení distribuční soustavy.
5. Ohlášení jakéhokoli poškození distribučního a sdělovacího zařízení na telefonním čísle Nonstop linky EGD **800 22 55 77**.

Kontakty správců zařízení:

Správce VVN:

Pavel Doušek, tel.: 58232-3838, mail: pavel.dousek@egd.cz

Správce VN+NN:

Radek Chalupník, tel.: 51536-4780, mail: radek.chalupnik@egd.cz

Správce sdělovacího vedení:

Zdeněk Pikula, tel.: 54514-2949, mail: zdenek.pikula@eon.cz

Sdělení má platnost do 17.01.2027.

Upozorňujeme Vás na možnou polohovou odchylku vedení v přiložené situaci s informativním zákresem sítí.

Do přiložené a námi orazítované situace jsme informativně zakreslili:

- světle modře plně podzemní vedení VVN
- světle modře čárkovaně nadzemní vedení VVN
- šedým polygonem ochranné pásmo plánovaného vedení VVN
- červeně plně podzemní vedení VN
- červeně čárkovaně nadzemní vedení VN
- světle modře čárkovaně nadzemní optický závěsný kabel
- hnědě čárkovaně nadzemní metalický kabel sdělovacího vedení
- polygon s černým obrysem podzemní chránička
- fialově plně zrušené podzemní vedení

Při vytyčení trasy zařízení i ke kontrole před záhozem a ke všem dalším, souvisejícím jednáním předložte, prosím, toto sdělení.



Sdělení nenahrazuje a neuvádí připojovací podmínky. V případě, že požadujete připojení nového odběrného místa či změnu příkonu, můžete podat žádost elektronicky na www.egd.cz.

S přátelským pozdravem

EG.D, s.r.o.

eg.d
EG.D, s.r.o.
Léčická 1272/36 Černá Pole, 602 00 Brno
IČO: 21065050, DIČ: CZ21065050 010

Příloha: Orazítkovaná situace s informativním zákresem sítí

EG.D, s.r.o., Lidická 1873/36, Černá Pole, 602 00 Brno

AGROPROJEKT PSO s.r.o.
Lenka Sedláková
Slavičková 840/1/b
63800 Brno

Znojmo, 05.02.2025

EG.D, s.r.o.
Správa sítě střed
Rooseveltova 3628/8a
669 02 Znojmo
www.egd.cz

Pavel Sova
T +420-51536-4758
pavel.sova@egd.cz

Naše značka
P6546-27146164

Vyjádření k žádosti o souhlas se stavbou a činností v ochranném pásmu zařízení distribuční soustavy (elektrická síť) ve vlastnictví EG.D, s.r.o.

Toto vyjádření slouží pro potřeby řádného umístění, výstavby a užívání stavby a je vyjádřením pro řízení o povolení záměru.

Předložili jste nám žádost o vyjádření ke stavbě a činnosti v ochranném pásmu:

Nadzemní vedení VVN
Nadzemní vedení VN
Nadzemní sdělovací vedení

Název stavby: Dyje, Drnholec – Nový Přerov, km 79,560 – 85,534,
dosypání koruny LB, PB hráze

Místo stavby: KÚ Jevišovka (659363), Nový Přerov (707864),
Novosedly na Moravě (706973), Drnholec (632520),
žadatelem vyznačené zájmové území

Na základě předložené dokumentace souhlasíme s provedením výše uvedené akce v ochranném pásmu zařízení distribuční soustavy při splnění těchto podmínek:

Za Správu VVN:

Jakékoliv změny obsahu činnosti v OP oproti nám předloženým výše uvedeným podkladům, musí být z naší strany předem projednány a písemně odsouhlaseny

V celé trase venkovního vedení VVN 110 kV a ochranném pásmu (déle jen OP) venkovního vedení VVN 110 kV budou zachovány výškové poměry terénu oproti spodnímu vodiči venkovního vedení VVN 110 kV.

V OP venkovního vedení VVN 110 kV nebudou umístěny stožáry venkovního osvětlení.

V OP venkovního vedení VVN 110 kV nebudou vysazovány žádné dřeviny a stromoví.

V OP venkovního vedení VVN 110 kV nebudou situovány parkovací plochy vozidel.

V OP venkovního vedení VVN 110 kV nelze realizovat výstavbu nebo

Sídlo společnosti:
Lidická 1873/36
Černá Pole
602 00 Brno
Společnost je zapsána
v Obchodním rejstříku
vedeném Krajským soudem
v Brně, v oddílu C, vložce
142374
IČ: 21055050
DIČ: CZ21055050

umístění nadzemního objektu.

Kovové, elektricky vodivé části stavebních prvků (jako např. stožáry, zábradlí, oplocení, potrubí) zasahující do OP vedení VVN 110 kV budou uzemněny dle platných norem ČSN a PNE. Stavební prvky nebudou pochozí.

V prostoru OP nebudou při provádění činnosti v OP parkovány žádná vozidla a stroje, nebude zde skladován žádný stavební či jiný materiál a výkopek. Činnost v OP nesmí ztížit náš přístup k vedení VVN 110 kV. Ke všem stožárům vedení musí být pro umožnění kontroly, údržby a oprav zachován přístup a příjezd alespoň z jedné strany a dále manipulační prostor. Manipulační prostor musí být v tomto případě o rozsahu celkové šíře OP. Manipulační prostor a přístup (příjezd) musí být nepřetržitě k dispozici a dimenzován na těžkou pozemní techniku (jeřáby, plošiny, nákladní vozidla atd.).

Při zemních pracích nesmí dojít k narušení stability stožárů VVN 110 kV. Pokud dojde k poškození energetického zařízení, poškození uzemňovací soustavy stožárů, je nezbytně nutné, poškození neprodleně nahlásit. Případné škody a náklady spojené s opravou půjdou na vrub investora. Výkopové práce budou prováděny v minimální vzdálenosti 15 m od viditelné hrany základů podpěrných bodů. Pokud dojde ke křížení s uzemňovací soustavou stožáru VVN 110 kV, bude před záhozem přizván pracovník správy vedení VVN ke kontrole a bude pořízena fotodokumentace křížení. Do geodetického zaměření dokončené stavby bude zakreslena trasa uzemnění s křížením nově budovaného podzemního vedení. Případné výkopové práce v blízkosti stožárů v OP do 15 m od viditelné hrany stožáru, budou prováděny ručně.

Pro provádění činnosti v OP je nutné zvolit takové technologické postupy a řešení, aby vedení VVN 110 kV nebylo nutné vypínat. Pokud by si provádění činnosti v OP i přesto vyžádalo vypínání vedení, je nezbytné nás o vypnutí požádat s dostatečným časovým předstihem. Požadavek bude zapracován do ročního plánu vypínání, nejzazší termín žádosti je vždy do konce října předcházejícího roku s uvedením délky vypnutí a přesným termínem.

V ochranném pásmu venkovního vedení VVN 110 kV je zakázáno používat mechanismy, u kterých při činnosti může dojít ke zvýšení jejich pracovní výšky nad 3 m tzn. bagry, nákladní automobily se sklápěcí korbou, lanové mechanismy, technika umožňující výsuv ramen atp. V případě použití těchto mechanismů musí být plánované práce prováděny za vypnutého stavu venkovního vedení VVN 110 kV.

V dostatečném časovém předstihu (min. 30 dní) uvědomit Správu vedení VVN 110 kV o předpokládaném zahájení stavebních prací v OP, uvedení kontaktní osoby včetně telefonního a e-mailového spojení. Stejným způsobem bude nahlášeno ukončení činnosti v OP a to do 5 dnů od ukončení činnosti.

V případě nepříznivého počasí (bouřka, déšť, mlha, silný vítr) a mimořádných jevů na vedení musí být činnost v OP přerušena a OP opuštěno.

Veškerá stavební činnost v OP nadzemního a podzemního vedení VVN 110 kV bude před jejím zahájením konzultována s útvarem Správa vedení VVN 110 kV.

Žádná z osob bez elektrotechnické kvalifikace, nebo s kvalifikací dle §3 nebo §4 dle vyhlášky 50/78 Sb. a s kvalifikací dle §4 NV č. 194/2022 Sb. se k vodičům vedení DS pod napětím nesmí dostat blíže než 3 m pro vedení VVN 110 kV. Před zahájením činnosti v OP musí být osoby, které ji provádějí, prokazatelně seznámeny s příslušnými ustanoveními energetického zákona, obecně závaznými právními předpisy o bezpečnosti práce a technickými normami ČSN a ČSN EN.

Pokud některé části vedení zůstanou po celou dobu prací pod napětím, bude práce prováděna pod dozorem, dle PNE 33 0000-6, dozor bude provádět pracovník zhotovitele, ten musí splňovat kvalifikační požadavky pro příslušné zařízení a jeho způsobilost musí být ověřena objednatelem

(pověření zhotovitele k provádění dozoru a osvědčení dle vyhl. ČÚBP č. 50/1978 Sb., § 7, nebo 7§ NV č. 194/2022 Sb., pokud je dozor pracovníků zhotovitele zabezpečen dodavatelsky, pak dle vyhl. ČÚBP č. 50/1978 Sb., § 8, nebo 7§ NV č. 194/2022 Sb.

Osoba provádějící činnost v OP odpovídá za škody na distribuční soustavě vzniklé v souvislosti s prováděnou činností.

Po dokončení činnosti v OP vyhotoví osoba provádějící činnost písemnou zprávu a předá ji útvaru Správy vedení VVN, na e-mailovou adresu uvedenou v tomto Souhlasu s činností v OP. Zpráva musí obsahovat rozsah provedených činností a úprav dotčeného území v OP. Bude doložen geodeticky zaměřený podélný profil křížovatek a souběhů vedení v OP. Stavebník je povinen vyznačit OP nadzemního vedení VVN 110 kV dobře viditelným způsobem přímo v terénu (cedule, značky apod.). Jedná se zejména o místa křížení či souběhu trasy vedení s trasou pohybu mechanizace tak, aby pracující na staveništi byli o hranicích ochranného pásma trvale informováni.

V souladu s § 46 odst. 8 až 10 energetického zákona osoba provádějící činnost v OP nesmí:

- zřizovat bez souhlasu EG.D, a.s., stavby, umísťovat konstrukce a jiná podobná zařízení včetně provádění zemních prací;
 - vršit materiály a zeminu, v jehož důsledku by se osoby na nich pohybující mohly přiblížit těm, nářadím nebo strojem blíže, než je bezpečná vzdálenost podle CSN EN 50110-1, PNE 33 0000-6, 2. znění;
 - poježdět pod vedením vozidly nebo stroji, jejichž výška, náklad nebo manipulační plocha by se mohla přiblížit k fázovým vodičům vedení blíže, než stanoví CSN EN 50110-1, PNE 33 0000-6, 2. znění;
 - používat mechanismů s lanovými pohony, pokud nejsou zajištěny proti výmrštění lan při jejich přetržení;
 - používat zařízení pro rozstřikování vody, u kterých je možnost nebezpečného přiblížení vodního paprsku k fázovým vodičům vedení;
 - uskláňovat hořlavé nebo výbušné látky, používat trhaviny;
 - sklápět automobily nebo používat mechanismy i s pracovní polohou vyšší než 3 m;
 - nechávat růst porosty nad výšku 3 m. Proto doporučujeme použít dřeviny, které svým vzrůstem třímetrovou výšku v průběhu svého života nedosáhnou.
- Kromě výše uložených podmínek je nutno dodržovat při činnostech v OP požadavky obecně závazných právních předpisů a technických norem, vztahujících se k prováděné činnosti (zejména energetického zákona). Souhlas s činností v OP pozbývá platnosti, pokud nebude záměr dokončen do 2 let ode dne vydání Vyjádření k existenci sítí.

Porušení podmínek uložených v tomto Souhlasu s činností v OP může mít za následek jeho zrušení a povinnost uvedení veškerých změn v OP do původního stavu a odstranění stavby (nesouhlas s kolaudací stavby) na náklady osoby provádějící takovou činnost.

Upozorňujeme, že jsme oprávněni kontrolovat plnění podmínek uložených v tomto Souhlasu s činností v OP.

Správa sítě VVN 110 kV bude přizvána ke kolaudačnímu řízení ukončené stavby.

Výše uvedené podmínky se týkají pouze napěťové hladiny VVN 110 kV a nenahrazují podmínky jiného energetického zařízení. Podmínky budou stavebníkovi zapracovány do podmínek souhlasu se stavbou jako nezbytně závazné.

Dále: VN

1. V ochranných pásmech (dále jen OP) zařízení distribuční soustavy budou při realizaci stavby/činnosti dle uděleného souhlasu dodrženy podmínky dle § 46 odst. 8 zákona č. 458/2000 Sb., energetický zákon, v platném znění, kde se konstatuje, že v OP těchto zařízení je zakázáno

pod písmeny:

- c) provádět činnosti, které by mohly ohrozit spolehlivost a bezpečnost provozu těchto zařízení nebo ohrozit život, zdraví či majetek osob
 - d) provádět činnosti, které by znemožňovaly nebo podstatně znesnadňovaly přístup k těmto zařízením.
2. Zakreslení trasy nadzemního i podzemního vedení, vyskytujícího se v zájmovém území, do všech vyhotovení prováděcí dokumentace a jeho vyznačení dobře viditelným způsobem přímo v terénu. Jedná se zejména o místa křížení či souběhu trasy vedení s trasou pohybu mechanizace, s trasou vedení výkopů a podobně tak, aby pracující na staveništi byli o hranicích ochranného pásma trvale informováni.
 3. Vyřešení způsobu provedení souběhů a křížení výše zmíněné akce s rozvodným zařízením musí odpovídat příslušným ČSN.
 4. Přizvání technika EGD ke kontrole křížovatek. O kontrole bude proveden zápis do montážního nebo stavebního deníku. Při nedodržení této podmínky budou poruchy, vzniklé na zařízení, odstraňovány na náklady investora stavby.
 5. Po dokončení musí stavba z pohledu ochrany před provozními a poruchovými vlivy distribuční soustavy odpovídat příslušným normám, zejména PNE 33 3301, PNE 33 3302, PNE 34 1050, ČSN EN 50 341-1, PNE 33 0000-1, ČSN EN 50 522, ČSN EN 61 936-1, ČSN 73 6005.
 6. Po dokončení stavby připomínáme, že v OP distribučního zařízení je dále zakázáno:
 - a) zřizovat bez souhlasu vlastníka těchto zařízení stavby či umisťovat konstrukce a jiná podobná zařízení, jakož i uskladňovat hořlavé a výbušné látky
 - b) provádět bez souhlasu jeho vlastníka zemní práce
 - c) u nadzemního vedení nechávat růst porosty nad výšku 3 m
 7. V projektové dokumentaci a při stavbě budou respektovány podmínky uvedené ve Sdělení č. 26352671, k existenci zařízení distribuční soustavy ve vlastnictví a provozování EGD a k podmínkám činnosti v jeho blízkosti, s platností do 17.01.2027.
 8. Veškerá stavební činnost v OP distribučního a sdělovacího zařízení bude před jejím zahájením konzultována s příslušným správcem zařízení (kontakty na správce zařízení jsou uvedeny v závěru tohoto vyjádření), který stanoví bezpečnostní opatření pro práce v OP příslušného rozvodného zařízení dle platné ČSN EN 50 110-1.
 9. Veškeré práce s mechanizací, jejichž části se za provozu mohou přiblížit k vodičům v OP nadzemního vedení 22 kV, a výkopové práce v OP podzemního vedení 22 kV, je nutno provádět za beznapětového stavu vedení a vypnutí objednejte nejméně 25 kalendářních dnů předem. Práce s mechanizací v OP vedení 110 kV je nutno provádět za beznapětového stavu vedení a vypnutí objednejte nejpozději do 10. dne předchozího

měsíce.

Kontakty správců zařízení:

Správce sdělovacího vedení:

Zdeněk Pikula, tel.: 54514-2949, mail: zdenek.pikula@eon.cz

Kontakty provozovatelů zařízení:

Provozovatel VVN:

František Trčka, tel.: 51830-5265, mail: frantisek.trcka@egd.cz

Provozovatel VN, NN:

Karel Cihlár, tel.: 51536-4743, mail: karel.cihlar@egd.cz

V případě nedodržení podmínek, stanovených v tomto vyjádření, nedodržení vzdáleností a dalších ustanovení souvisejících norem a právních předpisů, v platném znění, nesouhlasíme po ukončení stavby s její kolaudací; v krajním případě může takové nedodržení vést až k nařízení odstranění stavby

S přátelským pozdravem

EG.D, s.r.o.

 **eg·d**
EG.D, s.r.o.
Lidická 1872/36 Černá Pole, 602 00 Brno
IČO: 21055050, DIČ: CZ21055050 010

Informace o minimálních vzdálenostech a ochranných pásmech zařízení

Minimální vzdálenosti platné pro nadzemní vedení NN dle PNE 333302 (výběr)

Výška nad volným terénem: holé vodiče min. 6 m, izolované min. 5,5 m

Výška nad pozemními komunikacemi - silnice: holé vodiče min. 6 m, izolované min. 5,5 m; chodníky, cyklostezky: holé vodiče min. 5 m, izolované min. 4 m

Výška nad neschůdnou částí objektu: holé vodiče min. 0,5 m, izolované min. 0,3 m

Vzdálenost od okapů: holé vodiče min. 0,2 m, izolované min. 0,1 m

Výška nad schůdnými částmi objektu: holé vodiče min. 4 m, izolované min. 3 m

Vodorovná vzdálenost od schůdných částí objektu: holé vodiče min. 2 m, izolované min. 1 m

Minimální vzdálenosti holých vodičů od oken: nad – 1 m, vedle – 1 m, pod – 1 m, před – 2 m.

Minimální vzdálenosti holých vodičů od střešních oken: holé vodiče min. 3 m, izolované min. 2 m

Minimální vzdálenosti platné pro nadzemní vedení VN 22kV dle ČSN EN 50423-1, PNE 333301 (výběr)

Výška nad volným terénem: holé a izolované vodiče min. 6 m, slané min. 5,6 m

Výška nad pozemními komunikacemi – dálnice: min. 7 m; silnice: holé a izolované vodiče min. 6 m, slané min. 5,6 m; chodníky, cyklostezky: holé vodiče min. 6 m, izolované min. 5,6 m, slané min. 5 m

Ostatní vzdálenosti jsou uvedeny v PNE 333301.

Minimální vzdálenosti platné pro nadzemní vedení VVN 110 kV dle ČSN EN 50341-1, PNE 333300

Výška nad volným terénem a zemědělskými plochami: holé vodiče min. 6 m.

Výška nad účelovými komunikacemi: holé vodiče min. 6 m,

Výška nad silnicí: min. 7 m.

Ochranná pásma dle zákona č. 458/2000 Sb., § 46

1. Nadzemní vedení VN, VVN – je definováno jako souvislý prostor vymezený svislými rovinami vedenými po obou stranách vedení ve vodorovné vzdálenosti, měřené kolmo na vedení, která činí od krajního vodiče vedení na obě jeho strany:

pro zařízení zrealizovaná do 31.12.1994

- u venkovního vedení s napětím nad 1 kV do 35 kV včetně - **10 m**

- u venkovního vedení s napětím nad 35 kV do 110 kV včetně - **15 m**

pro zařízení zrealizovaná od 1.1.1995

- u vedení s napětím nad 1 kV do 35 kV včetně pro vodiče bez izolace - **7 m**, pro vodiče s izolací základní - **2 m**, pro závěsná kabelová vedení - **1 m**

- u venkovního vedení s napětím nad 35 kV do 110 kV včetně - **12 m**

2. kabelová vedení všech druhů napětí do 110 kV (včetně ovládacích, signálních, sdělovacích ve správě ECR) činí OP od krajního kabelu na každou stranu **1 m**

3. Elektrická stanice – je vymezeno svislými rovinami vedenými ve vodorovné vzdálenosti

pro zařízení zrealizovaná do 31.12.1994

- u el.stanic s převodem napětí z úrovně nad 1 kV a menší než 52 kV na úroveň NN - **10 m**

- u el. stanic s napětím větším než 52 kV **30 m** kolmo na oplocenou nebo obezděnou hranici objektu stanice

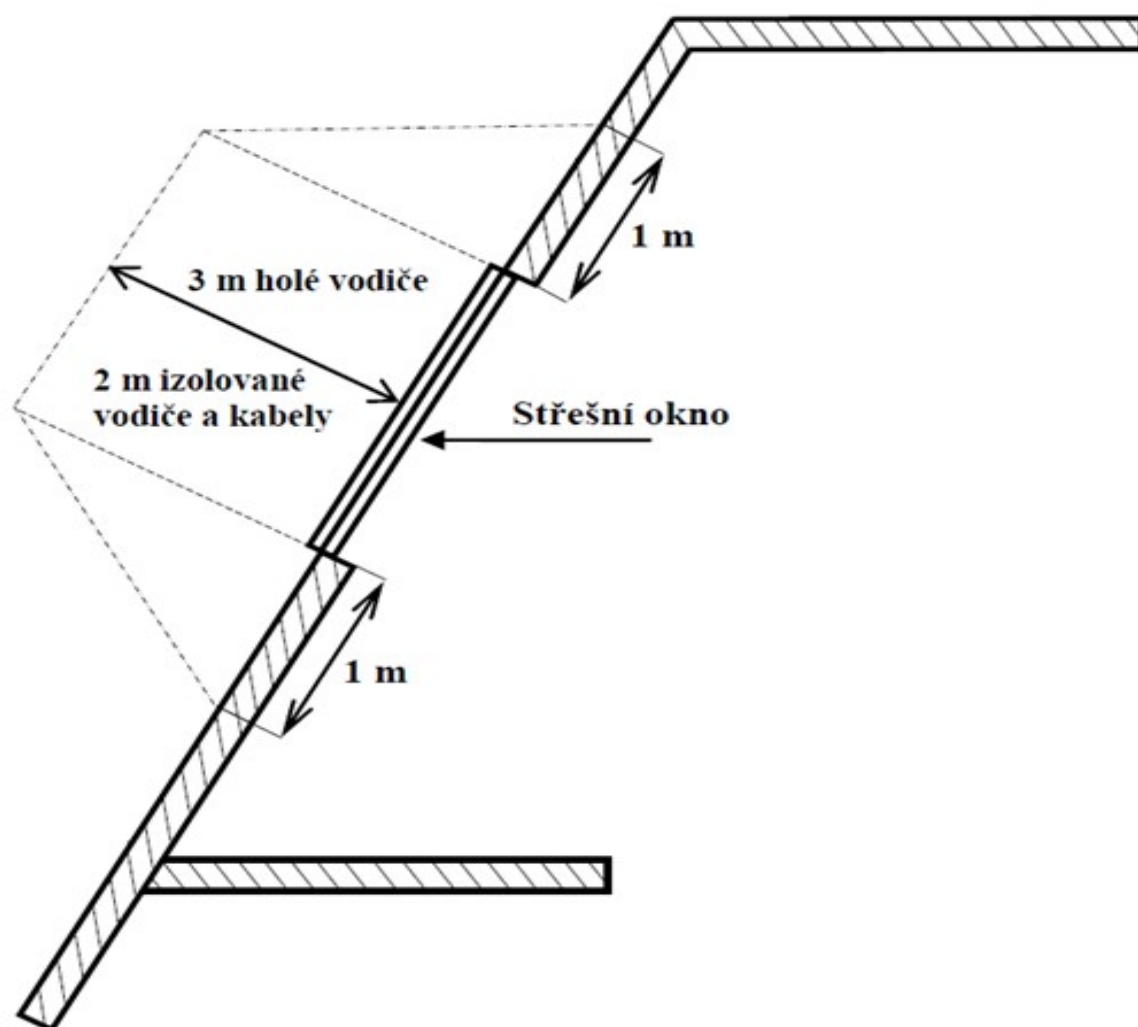
pro zařízení zrealizovaná od 1.1.1995

- u venkovní stožárové el.stanice s převodem napětí z úrovně nad 1 kV a menší než 52 kV na úroveň NN - **7 m**

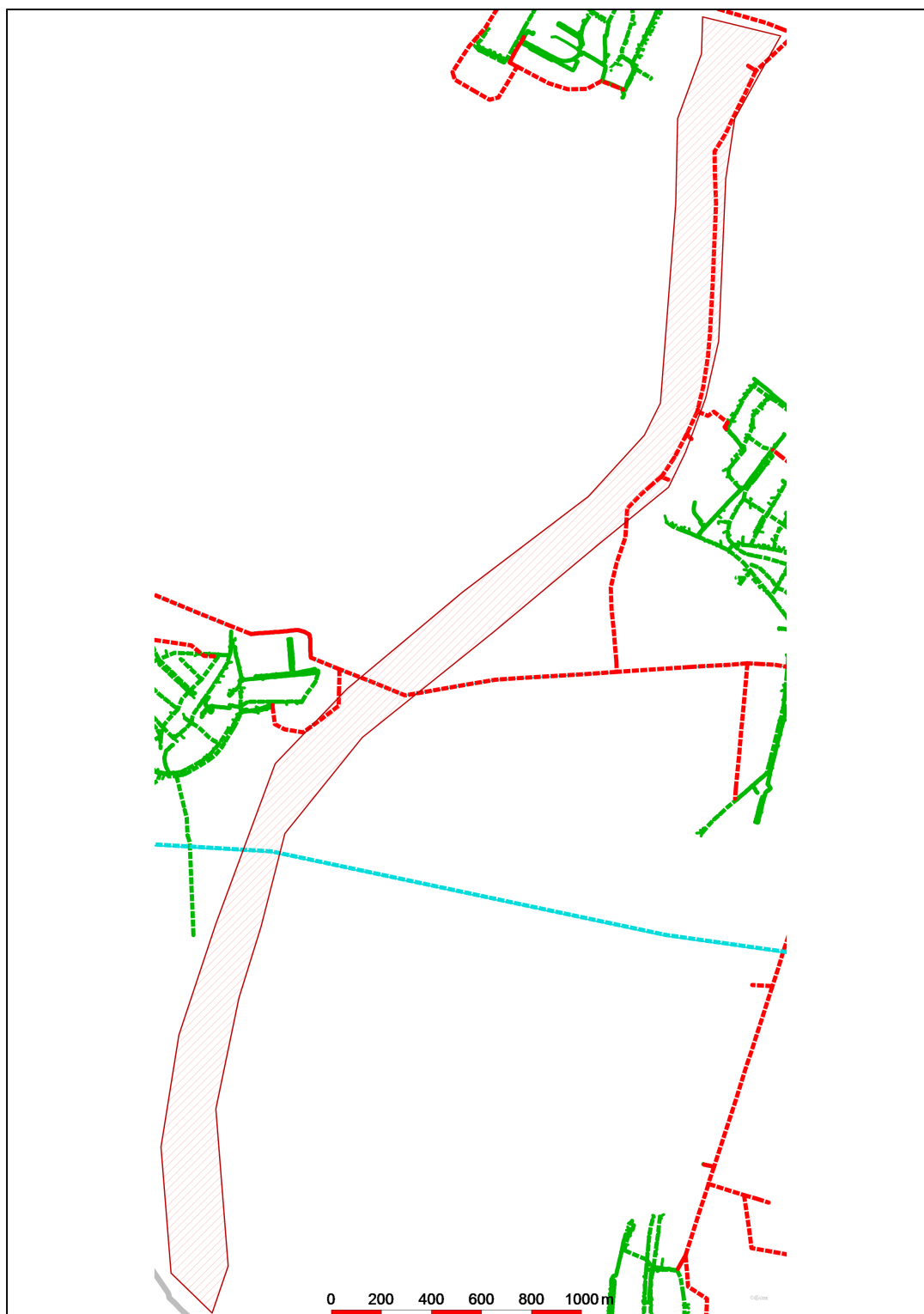
- u kompaktních a zděných el. stanic s převodem napětí z úrovně nad 1 kV a menší než 52 kV na úroveň NN - **2 m** a u vestavěných el. stanic - **1 m** od obestavění

- u venkovních elektrických stanic a dále stanic s napětím větším než 52 kV v budovách **20 m** od oplocení nebo od vnějšího líce obvodového zdiva

Další podmínky pro provádění činností a prací v OP kabelů jsou stanoveny ve vyjádření vystaveném EG.D, s.r.o., případně při vytýčení.



Informativní zákres sítí **elektro** k žádosti 26352671



Datum 17.01.2025



naše značka
5003236970

vyřizuje
Zdeněk Kocourek

e-mail
technici@gasnet.cz

datum
30.01.2025

AGROPROJEKT PSO s.r.o.
Slavičková 840/1b
63800 Brno

Věc:

Dyje, Drnholec – Nový Přerov, km 79,560 – 85,534, dosypání koruny LB, PB hráze

K.ú. - p.č.: Drnholec, Jevišovka, Nový Přerov, Novosedly na Moravě

Stavebník: AGROPROJEKT PSO s.r.o., Slavičková 840/1b, 63800 Brno

Účel stanoviska: Povolení stavby - stavební režim (ÚR+SP)

UPOZORNĚNÍ:

Vaše stavba byla zařazena do režimu se zvýšeným dozorem nad stavební činností v ochranném a bezpečnostním pásmu PZ. Důkladně se prosím seznámte s obsahem stanoviska, proveďte oznámení o zahájení stavební činnosti, objednejte si vytyčení a postupujte podle pokynů uvedených ve stanovisku.

Společnost GasNet s.r.o. požaduje přizvat ke kontrole provedení stavební činnosti a zda nedošlo k poškození majetku společnosti. Pokud nedojde ke splnění těchto povinností bude společnost GasNet s.r.o. nucena zahájit řízení o narušení ochranného pásma PZ a nebude souhlasit s užíváním Vaší stavby.

V ZÁJMOVÉM ÚZEMÍ SE NACHÁZÍ TATO PLYNÁRENSKÁ ZAŘÍZENÍ A PLYNOVODNÍ PŘÍPOJKY:

VTL PLYNOVOD DN 300

Ochranné pásmo VTL plynovodů je 4 m na obě strany od potrubí.
Bezpečnostní pásmo VTL plynovodu DN 300 je 40 m na obě strany od potrubí.

S realizací výše uvedené stavby souhlasíme, budou-li nadále dodrženy následující podmínky:

1. Před zahájením prací Vám na základě objednávky naše zařízení vytyčíme -
<https://dpo.gasnet.cz/zadost-o-vytyceni>

2. Dosypání hráze proběhne v místech mimo nadzemní objekty-odvodňovač, uzávěry, orientační sloupek.

3. UPOZORNĚNÍ:

- v předmetné oblasti se nachází odvodňovač - toto naše zařízení nesmí být poškozeno - tato armatura, která je chráněna poklopem je přímo spojena s VTL plynovodem DN 300 - v případě poškození armatury dojde k havárii plynovodu!
- ve vzdálenosti 10 m od odvodňovací armatury je zakázána práce s otevřeným ohněm!

4. VŠEOBECNÉ PODMÍNKY:

- nepoškodit nadzemní části VTL plynovodu (orientační sloupky, uzávěry atd.);
- nesnižovat ani nezvyšovat stávající krytí VTL plynovodu;

GasNet Služby, s.r.o.

Plynárenská 499/1 · Zábřovice · 602 00 Brno · T 555 90 10 10 · www.gasnet.cz
IČ: 27935311 · DIČ: CZ27935311

Zápis do obchodního rejstříku: Krajský soud v Brně, sp. zn. C 57165, dne 26. 7. 2007

Certificate of incorporation: Regional Court in Brno, ref. number C 57165, on 26th July 2007

Zákaznická linka GasNet 555 90 10 10, info@gasnet.cz, www.gasnet.cz

- v ochranném pásmu VTL plynovodu neskladovat žádný stavební ani jiný materiál;
- odstavování vozidel a techniky provádět 5 m od VTL plynovodu;
- případné dočasné zařízení staveniště (maringotky, mobilní buňky atd.) umístit min. 40 m od plynovodu;
- po dobu stavby požadujeme zabezpečit VTL plynovod proti mechanickému poškození vhodným způsobem (přejezdy zabezpečit silničními panely, ochranné pásmo VTL plynovodu ohraničit výstražnou páskou);

V rozsahu této stavby souhlasíme s:

- povolením stavby dle zákona 183/2006 Sb. ve znění pozdějších předpisů. Tento souhlas platí pro územní řízení, řízení o územním souhlasu, veřejnoprávní smlouvy pro umístění stavby, zjednodušené územní řízení, ohlášení, stavební řízení, společné územní a stavební řízení, vodoprávní řízení, veřejnoprávní smlouvu o provedení stavby nebo oznámení stavebního záměru s certifikátem autorizovaného inspektora.
- povolením stavby nebo zařízení dle zákona 283/2021 Sb. ve znění pozdějších předpisů.

Pokud se stane stanovisko v době své platnosti součástí rozhodnutí stavebního úřadu (bude citována naše značka stanoviska), prodlužuje se jeho platnost o dobu platnosti rozhodnutí stavebního úřadu.

V zájmovém území se mohou nacházet plynárenská zařízení jiných vlastníků či správců, případně i dlouhodobě nefunkční/neprovozovaná plynárenská zařízení bez dostupných informací o jejich poloze a vlastnictví. Plynárenská zařízení a plynovodní přípojky (dále jen PZ) jsou dle ust. § 2925 zákona č. 89/2012 Sb., občanského zákoníku, provozovány jako zařízení zvlášť nebezpečná a z tohoto důvodu jsou chráněna ochranným pásmem dle zákona č. 458/2000 Sb. ve znění pozdějších předpisů.

Rozsah ochranného pásma je stanoven v zákoně 458/2000 Sb. ve znění pozdějších předpisů.

Stavební činnosti je možné realizovat pouze při dodržení podmínek stanovených v tomto stanovisku. Nebudou-li tyto podmínky dodrženy, budou stavební činnosti považovány dle § 68 zákona č. 458/2000 Sb. ve znění pozdějších předpisů za činnost bez našeho předchozího souhlasu. Při každé změně projektu nebo stavby (zejména trasy navrhovaných inženýrských sítí) je nutné požádat o nové stanovisko k této změně.

Nedodržení podmínek uvedených v tomto stanovisku zakládá odpovědnost stavebníka za vzniklé škody.

Za stavební činnosti se pro účely tohoto stanoviska považují všechny činnosti prováděné v ochranném pásmu PZ (tzn. bezvýkopové technologie a terénní úpravy) a činnosti mimo ochranné pásmo, pokud by takové činnosti mohly ohrozit bezpečnost a spolehlivost PZ (např. trhací práce, sesuvy půdy, vibrace, apod.).

Případné zřizování staveniště, skladování materiálů, stavebních strojů apod. bude realizováno mimo ochranné pásmo PZ (není-li ve stanovisku uvedeno jinak).

Při použití nákladních vozidel, stavebních strojů a mechanismů požadujeme zabezpečit případný přejezd přes PZ uložením betonových panelů v místě přejezdu PZ.

PŘI REALIZACI STAVBY BUDOU DODRŽENY TYTO PODMÍNKY PRO PROVÁDĚNÍ STAVEBNÍ ČINNOSTI:

(1) Před zahájením stavební činnosti bude provedeno vytyčení trasy a přesné určení uložení PZ. Vytyčení trasy provede příslušná regionální oblast ZDARMA. Formulář a kontakt naleznete na <https://www.gasnet.cz/cs/ds-vytyceni-pz/>, lze využít QR kód, který je uveden v tomto stanovisku. Při podání žádosti uvede žadatel naši značku (číslo jednací) uvedenou v úvodu tohoto stanoviska a sdělí termín zahájení a ukončení stavby. O provedeném vytyčení trasy bude sepsán protokol. Přesné určení uložení PZ (sondou) je povinen provést stavebník na svůj náklad.
BEZ VYTYČENÍ TRASY A PŘESNÉHO URČENÍ ULOŽENÍ PZ STAVEBNÍKEM NESMÍ BÝT VLASTNÍ STAVEBNÍ ČINNOST ZAHÁJENA. VYTYČENÍ POVAŽUJEME ZA ZAHÁJENÍ STAVEBNÍ ČINNOSTI V OCHRANNÉM A BEZPEČNOSTNÍM PÁSMU PZ. PROTOKOL O VYTYČENÍ MÁ PLATNOST 2 MĚSÍCE.

(2) Stavebník je povinen stavebnímu podnikateli prokazatelně předat kopii tohoto stanoviska. Převzetí kopie stvrdí stavební podnikatel stavebníkovi svým podpisem a zápisem do stavebního deníku. Pracovníci provádějící stavební činnosti budou prokazatelně seznámeni s polohou PZ, rozsahem ochranného pásma a těmito podmínkami.

(3) Bude dodržena mj. ČSN 73 6005, TPG 702 01, TPG 702 04, TPG 700 03, zákon č. 458/2000 Sb. ve znění pozdějších předpisů, případně další předpisy související s uvedenou stavbou.

(4) Při provádění stavební činnosti v ochranném pásmu PZ vč. přesného určení uložení PZ je stavebník povinen učinit taková opatření, aby nedošlo k poškození PZ nebo ovlivnění jejich bezpečnosti a spolehlivosti provozu. Nebude použito nevhodného nářadí, zemina bude těžena pouze ručně bez použití pneumatických, elektrických, bateriových a motorových nářadí.

(5) V případě použití bezvýkopových technologií (např. protlaku) bude před zahájením stavební činnosti provedeno úplné obnažení PZ v místě křížení na náklady stavebníka. Technologie musí být navržena tak, aby v místě křížení nebo souběhu s PZ byl dostatečný stranový nebo výškový odstup od PZ, který zajistí nepoškození PZ během prací a to s ohledem na použitou bezvýkopovou technologii a všechny její účinky na okolní terén. V případě, že nemůže být tato podmínka dodržena, nesmí být použita bezvýkopová technologie.

(6) Odkrytá PZ budou v průběhu nebo při přerušení stavební činnosti řádně zabezpečena proti jejich poškození.

(7) Poklopy uzávěrů a ostatních armatur na PZ, vč. hlavních uzávěrů plynu (HUP) na odběrném plynovém zařízení udržovat stále přístupné a funkční po celou dobu trvání stavební činnosti.

(8) Bude zachována hloubka uložení PZ (není-li ve stanovisku uvedeno jinak).

(9) Stavebník je povinen neprodleně oznámit každé i sebemenší poškození PZ (vč. drobných vrypů do PE potrubí, poškození izolace, signalizačního vodiče, výstražné fólie, markeru atd.) na telefon 1239.

(10) Před provedením zásypu výkopu a v průběhu stavby bude provedena kontrola dodržení podmínek stanovených pro stavební činnosti v ochranném pásmu PZ. Povinnost kontroly se vztahuje i na PZ, která nebyla odhalena. Kontrolu provede příslušná regionální oblast (formulář a kontakt naleznete na <https://www.gasnet.cz/cs/ds-vytyceni-pz/>, lze využít QR kód, který je uveden v tomto stanovisku). Při žádosti uvede žadatel naši značku (číslo jednací) uvedenou v úvodu tohoto stanoviska. Kontrolu je třeba objednat min. 5 dnů předem.

Předmětem kontroly je také ověření dodržení stanovené odstupové vzdálenosti staveb, které byly povoleny v ochranném a bezpečnostním pásmu PZ.

(11) O provedené kontrole bude sepsán protokol. Bez provedené kontroly nesmí být PZ zasypána. Stavebník je povinen na základě výzvy provozovatele PZ, nebo jeho zástupce doložit průkaznou dokumentaci o nepoškození PZ během výstavby nebo provést na své náklady kontrolní sondy v místě styku stavby s PZ.

(12) Plynárenské zařízení a plynovodní přípojky budou před zásypem výkopu řádně podsypány a obsypány, bude provedeno zhutnění a bude osazena výstražná fólie žluté barvy, to vše v souladu s předpisem provozovatele distribuční soustavy „Zásady pro projektování, výstavbu, rekonstrukce a opravy“, který naleznete na <https://www.gasnet.cz/cs/technicke-dokumenty/> a v souladu s ČSN EN 12007-1-4, TPG 702 01, TPG 702 04.


(13) Neprodleně po skončení stavební činnosti budou řádně osazeny všechny poklopy a nadzemní prvky PZ.

(14) Pokud stavebník nedodrží podmínky stanovené tímto stanoviskem bude činnost stavebníka vyhodnocena provozovatelem PZ jako narušení ochranného nebo bezpečnostního pásma PZ a budou z toho vyvozeny příslušné důsledky.

Platí pouze pro území vyznačené v příloze tohoto stanoviska a to 24 měsíců ode dne jeho vydání.

Za správnost a úplnost dokumentace předložené s žádostí včetně jejího souladu s platnými předpisy plně zodpovídá její zpracovatel. Stanovisko nenahrazuje případná další stanoviska k jiným částem stavby.

V případě další korespondence nebo jednání (např. změna stavby) uvádějte naši značku - 5003236970 a datum tohoto stanoviska. Kontakty jsou k dispozici na <https://www.gasnet.cz/cs/kontaktni-system/>.



GasNet, s.r.o.
zastoupená společností GasNet Služby, s.r.o., IČ 27935311
Zdeněk Kocourek
Specialista externích požadavků
Odbor zpracování externích požadavků

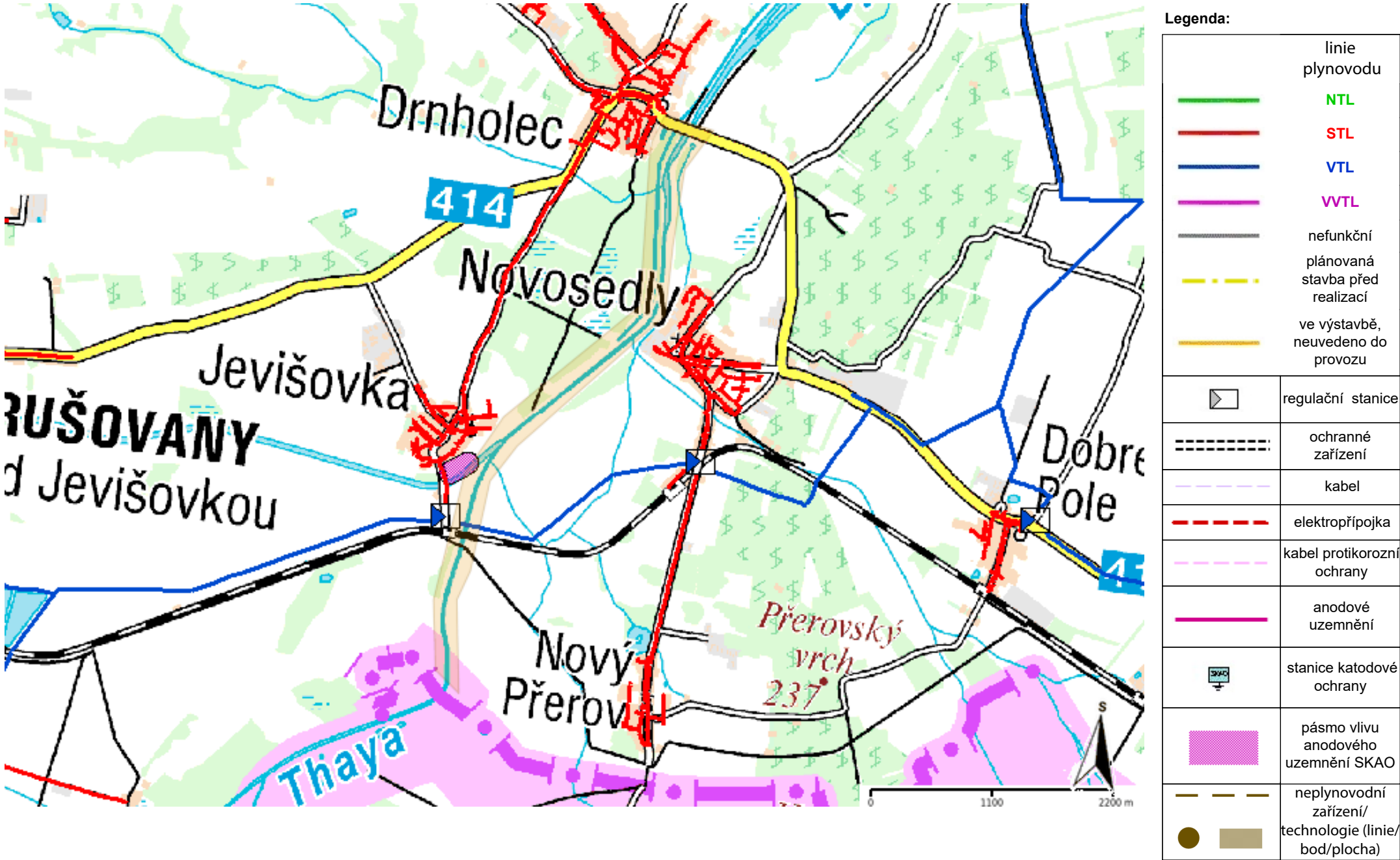


Zažádejte o vytyčení


Přílohy: Orientační zakres plynárenského zařízení, Ověřená příloha žadatele, Ověřená příloha žadatele, Ověřená příloha žadatele, Ověřená příloha žadatele, Ověřená příloha žadatele, Ov

Příloha: Orientační zakres plynárenského zařízení. Tato příloha je nedílnou součástí stanoviska č. 5003236970 ze dne 30.01.2025.


Provozovatel DS: GasNet, s.r.o.; Stavebník: AGROPROJEKT PSO s.r.o., Slavíčková 840/1b, 63800 Brno. K.ú.: Drnholec, Jevišovka, Nový Přerov, Novosedly na Moravě.




Provozovatel DS: GasNet, s.r.o.; Stavebník: AGROPROJEKT PSO s.r.o., Slavičková 840/1b, 63800 Brno. K.ú.: Drnholec, Jevišovka, Nový Přerov, Novosedly na Moravě.

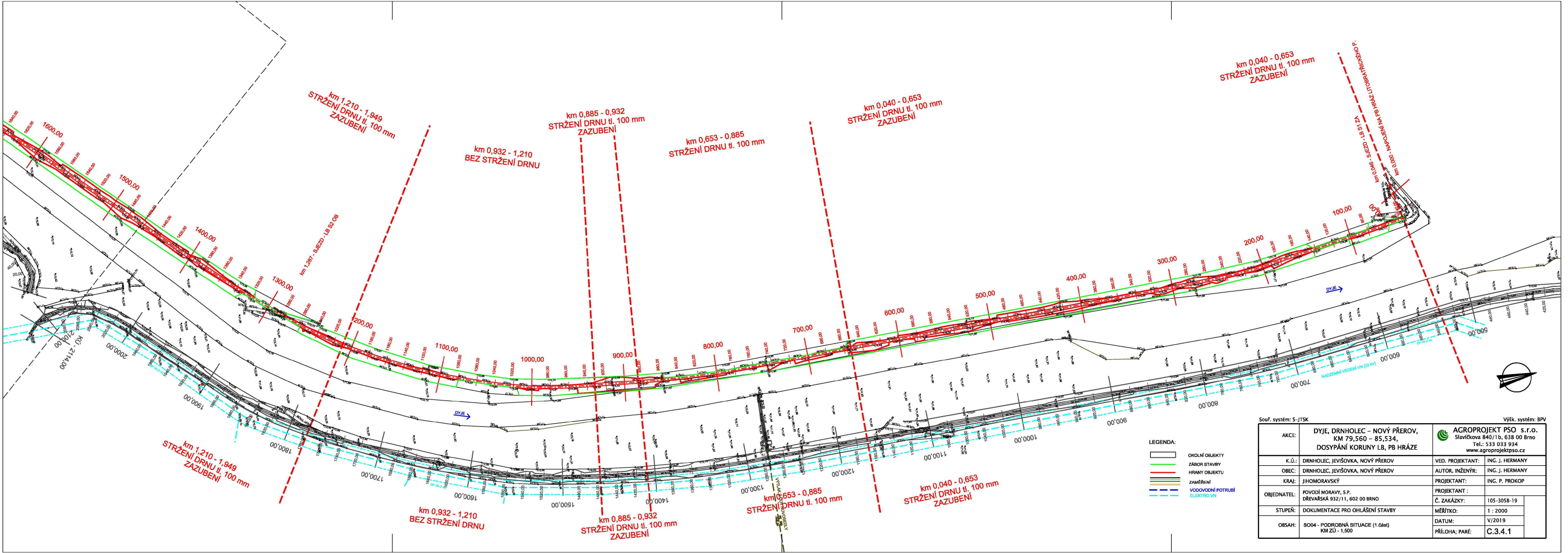



Provozovatel DS: GasNet, s.r.o.; Stavebník: AGROPROJEKT PSO s.r.o. , Slavičkova 840/1b , 63800 Brno. K.ú.: Drnholec , Jevišovka , Nový Přerov , Novosedly na Moravě.



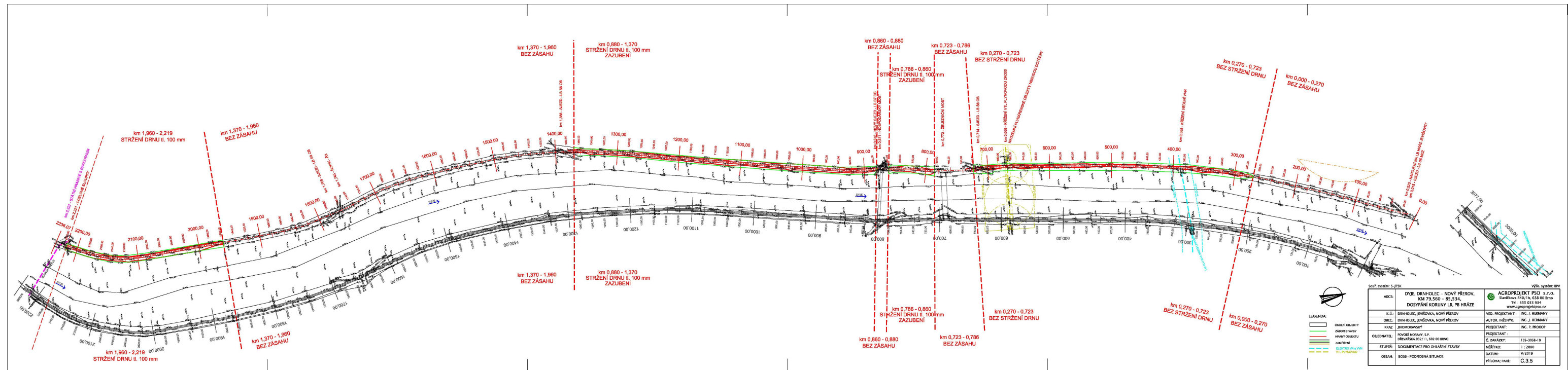


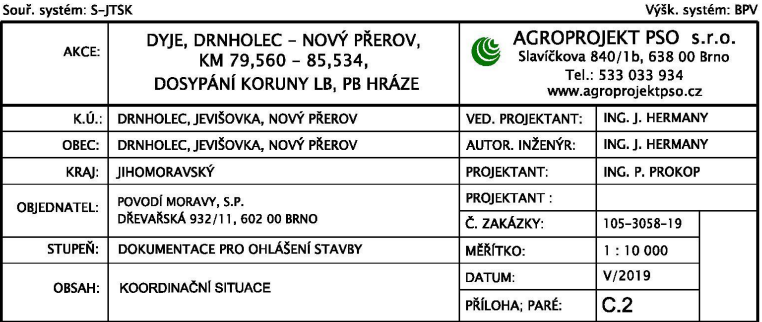
Provozovatel DS: GasNet, s.r.o.; Stavebník: AGROPROJEKT PSO s.r.o. , Slavičkova 840/1b , 63800 Brno. K.ú.: Drnholec , Jevišovka , Nový Přerov , Novosedly na Moravě.





Provozovatel DS: GasNet, s.r.o.; Stavebník: AGROPROJEKT PSO s.r.o., Slavičкова 840/1b, 63800 Brno. K.ú.: Drnholec, Jevišovka, Nový Přerov, Novosedly na Moravě.





KRAJSKÝ ÚŘAD JIHOMORAVSKÉHO KRAJE

Odbor životního prostředí

Žerotínovo náměstí 3, 601 82 Brno

Váš dopis zn.:

Ze dne:

Č. j.:

Sp. zn.:

Vyřizuje:

Telefon:

Datum:

JMK 74 525/2019

S-JMK 50 563/2019/OŽP

Hana Vodičková

541 652 331

23.05.2019

AGROPROJEKT PSO, s. r. o.

Slavičkova 840/1b

638 00 BRNO

„Dyje, Drnholec – Nový Přerov, km 9,560 – 85,534, dosypání koruny PB, LB hráze“ k. ú. Drnholec, Jevišovka, Nový Přerov, okres Břeclav

vyjádření

Krajský úřad Jihomoravského kraje obdržel dne 02.04.2019 Vaši žádost o vyjádření ke stavbě „Dyje, Drnholec – Nový Přerov, km 9,560 – 85,534, dosypání koruny PB, LB hráze“ k. ú. Drnholec, Jevišovka, Nový Přerov, okres Břeclav, zpracovatel návrhu: AGROPROJEKT PSO, s. r. o., Slavičkova 840/1b, 638 00 Brno;

Stručná charakteristika záměru: Jedná se o oboustranné ohrázování řeky Dyje v km 79,560 – 85 534 nad vodním dílem Nové Mýny. Stavbou dojde k navýšení koruny hráze zeminou vhodnou do násypů, těženou v rámci stavby na požadovanou niveletu. Realizací záměru je dotčen pozemek parc. č. 8187/2, 8187/9, 8187/10, 8187/12 k. ú. Drnholec, parc. č. 1365/1, 1365/2, 1365/3, 1378/1, 1378/2, 1378/3, 1378/4, 1380/1, 1380/4, 1380/5, 1380/6, 1380/7 k. ú. Jevišovka, parc. č. st. 405, st. 406, st. 407, 2526, st 2527/3 k. ú. Nový Přerov. Investorem záměru je Povodí Moravy, s. p.

Odbor životního prostředí Krajského úřadu Jihomoravského kraje prověřil uvedenou dokumentaci v rámci přenesené působnosti a v rozsahu své věcné příslušnosti s tímto závěrem:

Z hlediska zákona č. 254/2001 Sb., o vodách a o změně některých zákonů (vodní zákon), ve znění pozdějších předpisů a prováděcích předpisů k tomuto zákonu:

Předložený záměr nespadá do působnosti vodoprávního úřadu Krajského úřadu Jihomoravského kraje. Věcně a místně příslušným vodoprávním úřadem je obecní úřad obce s rozšířenou působností v místě požadované činnosti nebo stavby – Městský úřad Mikulov.
(Šmerda, kl. 1593)

Z hlediska zákona č. 334/1992 Sb., o ochraně zemědělského půdního fondu, ve znění pozdějších předpisů (dále jen zákon):

V případě, že uvažovaným záměrem bude dotčen zemědělský půdní fond (ZPF), je třeba v souladu s ust. § 9 odst. 1 zákona souhlasu orgánu ochrany ZPF. Náležitosti žádosti jsou uvedeny v ust. § 9 odst. 6 zákona a příloze č. 5 vyhlášky č. 13/1994 Sb., kterou se upravují některé podrobnosti ochrany ZPF. Žádost se podává vždy u orgánu ochrany ZPF příslušného obecního úřadu obce s rozšířenou působností. Kompetentním orgánem ve věci udělení souhlasu s odnětím půdy ze ZPF o výměře do

1 ha je orgán ochrany ZPF obecního úřadu obce s rozšířenou působností, o výměře nad 1 ha orgán ochrany ZPF Krajského úřadu Jihomoravského kraje.

Dle ust. § 9 odst. 2 písm. d) zákona souhlasu k odnětí půdy ze ZPF není třeba, má-li být ze ZPF odňata půda k nezemědělským účelům po dobu kratší než jeden rok včetně doby potřebné k uvedení zemědělské půdy do původního stavu, je-li termín zahájení nezemědělského využívání zemědělské půdy nejméně 15 dní předem písemně oznámen orgánu ochrany ZPF obecního úřadu obce s rozšířenou působností.

(Ing. Pavel Illek, kl. 2632)

Z hlediska zákona č. 289/1995 Sb., o lesích a o změně a doplnění některých zákonů (lesní zákon), ve znění pozdějších předpisů a prováděcích předpisů k tomuto zákonu:

Krajský úřad Jihomoravského kraje, Odbor životního prostředí není dotčeným orgánem státní správy, kterým by byl pouze v případě, pokud by byly dotčeny pozemky určené k plnění funkcí lesa (dále jen „PUPFL“) v rozsahu větším než 1 ha. V případě menšího dotčení PUPFL a pozemků ve vzdálenosti do 50 m od okraje lesa je nutno požádat o vyjádření podle § 14 odst. 2 lesního zákona příslušný obecní úřad obce s rozšířenou působností.

Z hlediska zákona č. 114/1992 Sb., o ochraně přírody a krajiny, ve znění pozdějších předpisů a prováděcích předpisů k tomuto zákonu:

K možnosti existence vlivu výše uvedeného záměru na lokality soustavy Natura 2000 vydává KrÚ JMK, odbor životního prostředí, jako orgán ochrany přírody, příslušný na základě ustanovení § 77a odstavce 4 písmeno n) zákona č. 114/1992 Sb., o ochraně přírody a krajiny, ve znění pozdějších předpisů stanovisko podle § 45i odstavce 1 téhož zákona v tom smyslu, že hodnocený záměr nemůže mít významný vliv na žádnou evropsky významnou lokalitu nebo ptačí oblast.

Výše uvedený závěr orgánu ochrany přírody vychází z úvahy, že hodnocený záměr se svou lokalizací nachází zcela mimo území prvků soustavy Natura 2000 a svou věcnou povahou nemá potenciál způsobit přímé, nepřímé či sekundární vlivy na jejich celistvost a příznivý stav předmětů ochrany. Současně orgán ochrany přírody konstatuje, že mu nejsou známy žádné další zájmy ochrany přírody a krajiny, které by mohly být dotčeny tímto záměrem a k jejichž uplatnění je příslušný zdejší krajský úřad.

(Ing. Marek Krchňavý, kl. 4320)

Z hlediska zákona č. 201/2012 Sb., o ochraně ovzduší, ve znění pozdějších předpisů a prováděcích předpisů k tomuto zákonu:

Realizací záměru nedojde k umístění nového zdroje znečišťování ovzduší dle zákona č. 201/2012 Sb. Veškeré stavební práce musí být plánovány a realizovány s přihlédnutím k minimalizaci vzniku prašnosti.

(Ing. Aleš Pantůček, kl. 2608)

Z hlediska zákona č. 185/2001 Sb., o odpadech a o změně některých dalších zákonů, ve znění pozdějších předpisů a prováděcích předpisů k tomuto zákonu:

Kompetentním úřadem k vyjádření podle ust. § 79 odst. 4 zákona o odpadech je příslušný obecní úřad obce s rozšířenou působností, odbor ŽP.

Pokud jde o terénní úpravy v místě stavby (dosypání koruny hráze PB, LB), zákon o odpadech se nevztahuje na nakládání s nekontaminovanou zemínou a jiným přírodním materiálem vytěženým během stavební činnosti, pokud je zajištěno, že materiál bude použit ve svém přirozeném stavu pro účely stavby na místě, na kterém byl vytěžen.

Krajský úřad v této souvislosti obecně upozorňuje, že odpady, které budou z místa odváženy (včetně zeminy a dalších stavebních odpadů), musí být předány do zařízení provozovaného oprávněnou osobou dle § 12 odst. 3 zákona o odpadech, jejíž oprávněnost si zhotovitel stavby předem ověří zjištěním identifikačního čísla zařízení k nakládání s odpady (IČZ) touto osobou provozovaného, které přiděluje krajský úřad (s výjimkou výše popsaného využívání sedimentů na ZPF dle § 37t zákona o odpadech). Tyto informace, včetně oprávněnosti této osoby přebírat konkrétní druhy odpadů, jsou dostupné ve veřejné části informačního systému Ministerstva životního prostředí na adrese isoh.mzp.cz („Registr zařízení a spisů“), případně u krajského úřadu.

Upozorňujeme dále obecně, že nakládání s odpady musí být v souladu s platnou legislativou na úseku odpadového hospodářství, zejména ve věci upřednostnění využití odpadů (např. recyklace aj.) před jejich odstraněním (uložení na skládku), a v souladu s Plánem odpadového hospodářství Jihomoravského kraje (jeho závazná část byla vydána vyhláškou Jihomoravského kraje č. 1/2016).
(Rašovská, kl. 2623)

Z hlediska zákona č. 100/2001 Sb., o posuzování vlivů na životní prostředí a o změně některých souvisejících zákonů (zákon o posuzování vlivů na životní prostředí), ve znění pozdějších předpisů a prováděcích předpisů k tomuto zákonu:

Záměr nevyžaduje provedení zjišťovacího řízení ve smyslu § 7 zákona č. 100/2001 Sb.
(Mgr. Richterová, kl. 2684)

Z hlediska zákona č. 76/2002 Sb., o integrované prevenci a omezování znečištění, o integrovaném registru znečišťování a o změně některých zákonů (zákon o integrované prevenci), ve znění pozdějších předpisů a prováděcích předpisů k tomuto zákonu:

Výše uvedená činnost nespadá do přílohy č. 1 zákona č. 76/2002 Sb., o integrované prevenci a proto provozovatel nemusí žádat o integrované povolení.
(Nosilová, kl. 2678)

Z hlediska zákona č. 224/2015 Sb., o prevenci závažných havárií způsobených vybranými nebezpečnými chemickými látkami nebo chemickými směsmi a o změně zákona č. 634/2004 Sb., o správních poplatcích, ve znění pozdějších předpisů, (zákon o prevenci závažných havárií), a prováděcích předpisů k tomuto zákonu:

Předmětný záměr investora nespadá do režimu zákona.

Z hlediska zákonů č. 44/1988 Sb., o ochraně a využití nerostného bohatství (horní zákon), č. 61/1988 Sb., o hornické činnosti, výbušninách a o státní báňské správě, č. 62/1988 Sb., o geologických pracích a o Českém geologickém úřadu, ve zněních pozdějších předpisů a prováděcích předpisů k těmto zákonům:

Stavba nezasahuje do chráněného ložiskového území ani dobývacího prostoru.

Toto vyjádření není rozhodnutím ve smyslu zákona č. 500/2004 Sb., správní řád, ve znění pozdějších předpisů, a nelze se proti němu odvolat. Nenahrazuje rozhodnutí, souhlasy, závazná stanoviska a jiná správní opatření vydávaná ostatními správními úřady na úseku životního prostředí.

Ing. František Havíř
vedoucí odboru

v z. Ing. Jiří Hájek v. r.
vedoucí oddělení

Za správnost odpovídá: Hana Vodičková

Pan Pavel Prokop**Agroprojekt PSO****602 00 Brno**

VÁŠ DOPIS ZN.

ČÍSLO JEDNACÍ

SPISOVÁ ZNAČKA

DATUM

10.6.2019

VYŘIZUJE

Ing. Vít Betáš

TELEFON

956 264 103

GSM

724 523 328

FAX

547231016

E-MAIL

betas.lz4@lesycr.cz

Věc: Odpověď na Vaši žádost o vydání obecných podmínek pro vjezd na lesní cesty z důvodu využití těchto cest jako příjezdových na stavbu akce „Dyje, Drnholec-Nový Přerov, km79,560-85,534, dosypání koruny PB.LB hráze“.

K Vaší žádosti na výše uvedené sdělujeme, že přístup k Vašemu záměru je po lesních cestách a pozemcích ve vlastnictví ČR as právem hospodařit pro LČR, s.p., LZ Židlochovice, Polesí Velký Dvůr.

Přístup Vám můžeme umožnit za splnění následujících podmínek:

- Přístupové cesty budou odsouhlaseny s vedoucím Polesí Velký Dvůr p. Josefem Kleinem tel: 724 523 297.
- Před začátkem stavby bude s vlastníkem pozemků přístupových cest uzavřena Dohoda o užívání komunikací.
- V Dohodě o užívání komunikací bude smluvně ujednáno nájemné za užívání pozemků cest ve výši 28,--Kč/m2/rok a stav všech lesních cest bude před předáním nájemci zmonitorován na DVD. Po ukončení nájmu budou všechny lesní cesty a i další případné pronajaté pozemky uvedeny do původního stavu nebo opraveny.

S pozdravem

Ing. Miroslav Svoboda

ředitel LZ Židlochovice

Lesy České republiky, s.p. [03]
se sídlem Přemyslova 1106/19, Nový Hradec Králové
500 08 Hradec Králové
IČ: 42196451, DIČ: CZ42196451
Lesní závod Židlochovice
Tyršova 1, 667 01 Židlochovice

LESY ČESKÉ REPUBLIKY S.P., LZ Židlochovice

Tyršova 1, Židlochovice 667 01, tel. +420547231001, Fax.: +420547231016, lz4@lesycr.cz, ID DS: e8jcfns

AGROPROJEKT PSO S.R.O.

SLAVÍČKOVA 840/1B

638 00 BRNO

VÁŠ DOPIS ZN.

ČÍSLO JEDNACÍ
LCR004/003125/2019

SPISOVÁ ZNAČKA

DATUM
31.05.2019

VYŘIZUJE
Pleskačová Jitka

TELEFON
956264115

GSM
725673262

FAX

E-MAIL
Jitka.Pleskacova@lesycr.cz

Akce „Dyje, Drnholec-Nový Přerov, km 79.560-85.534, dosypání koruny PB. LB hráze“

Vážení,

obdrželi jsme Vaši žádost o vyjádření ke stavbě do 50 m od PUPFL. Jedná se o akci „Dyje, Drnholec-Nový Přerov, km 79,560-85,534, dosypání koruny PB. LB hráze, jejíž účelem zvýšení bezpečnosti ochranných hrází dosypáním koruny hrází na projektovanou nivelitu a zajištění odtoku srážkové vody z berem. Jedná se oboustranné ohrázování řeky Dyje nad vodním dílem Nové Mlýny. Ochranné hráze slouží k ochraně okolních obcí, zemědělských, lesních a ostatních pozemků před záplavami. Investorem akce je Povodí Moravy,s.p.

Vlastní stavba se nachází na pozemcích investora. Plánovaná stavba však zasáhne částmi do ochranného pásma lesních pozemků **PKN 8729/1 a 8990/1 v k.ú. Drnholec, PKN 1372, 1099, 1368, 1454/1 a 1454/2 v k.ú. Jevišovka a PKN 6851/1, 6848, 6409/3, 6409/11 a 6409/12 v k.ú. Novosedly na Moravě**, ve vlastnictví České republiky, kde mají právo hospodařit Lesy České republiky, s.p. v trase stavby.

S dotčením ochranného pásma PUPFL souhlasíme z pohledu vlastníka i odborného lesního hospodáře.

S pozdravem "Lesu zdar!"

Lesy České republiky, s.p. [08]
se sídlem Přemyslova 1106/19, Nový Hradec Králové
500 08 Hradec Králové
IČ: 42196451, DIČ: CZ42196451
Lesní závod Židlochovice
Tyršova 1, 667 01 Židlochovice

Ing. Miroslav Svoboda

ředitel Lesního závodu Židlochovice

Na vědomí: polesí 12

Lesy České republiky, s.p., se sídlem Přemyslova 1106/19, Nový Hradec Králové, Hradec Králové, PSČ 500 08
Spisová značka AXII 540 vedená u rejstříkového soudu v Hradci Králové, IČ: 42196451, DIČ: CZ42196451
Lesy České republiky, s.p., jsou držitelem osvědčení o účasti v certifikaci lesů, loga PEFC (08-2101/0001) a certifikátu C-o-C.

Státní podnik Lesy České republiky, s.p., zachovává nulovou toleranci k jakémukoli nelegálnímu jednání a dodržuje maximální transparentnost, legalitu a etiku. Součástí firemní kultury státního podniku Lesy České republiky, s.p., je Criminal compliance program (viz www.lesycr.cz), který stanoví zásady a pravidla jednání zaměstnanců či jiných osob jednajících za státní podnik Lesy České republiky, s.p. (dále jen „zaměstnanec“). Každý zaměstnanec má povinnost oznámit jakékoli podezřelý či nelegální jednání. V jakémkoli případě, kdy je jednání zaměstnance v rozporu s Criminal compliance programem, nelze je považovat za jednání v rámci nebo v zájmu státního podniku Lesy České republiky, s.p. Takové jednání je možné oznámit, a to i anonymně způsoby uvedenými na webových stránkách.
www.lesycr.cz



MĚSTYS DRNHOLEC
ÚŘAD MĚSTYSE DRNHOLEC
KOSTELNÍ 368, DRNHOLEC, PSČ 691 83
tel.: 519 520 971
www.drnholec.eu

SPIS. ZN.:
Č.J.: UMDR 708/2019 VICE
VYŘIZUJE: Viceníková Lenka
TEL.: tel. 519 520 971
E-MAIL: vicenikoav@obecdrnholec.cz
DATUM: 15.04.2019

Sdělení k záměru „Dyje, Drnholec – Nový Přerov, km 79,560-85,534, dosypání koruny PB, LB hráze“

Městys Drnholec nemá k výše uvedenému záměru žádné připomínky ani námitky.

Viceníková Lenka
odborný referent

Doručí se:
AGROPROJEKT PSO s.r.o., - e-mail

Sekce majetková Ministerstva obrany
odbor ochrany územních zájmů a státního odborného dozoru
Tychonova 1, Praha 6, PSČ 160 01, datová schránka hjyaavk

Čj. MO 185765/2025-1322
Sp.zn. 192434/2025-1322/OÚZBR

Brno 25. února 2025

Agroprojekt PSO, s.r.o.
IČ 41601483
Slavičková 840/1b
638 00 Brno

Závazné stanovisko dotčeného orgánu

Dyje, Drnholec - Nový Přerov, km 79,560 - 85,534, dosypání koruny PB, LB hráze, k.ú. Drnholec, k.ú. Jevišovka, k.ú. Nový Přerov

Odbor ochrany územních zájmů a státního odborného dozoru, Sekce majetková, **Ministerstvo obrany** na základě Vaší žádosti ve smyslu ustanovení § 36 v kontinuitě na § 317 odst. 2 a § 334a zákona č. 283/2021 Sb., stavební zákon, ve znění pozdějších předpisů (dále jen „nový stavební zákon“), jako věcně a místně příslušný ve smyslu zákona č. 222/1999 Sb., o zajišťování obrany České republiky, ve znění pozdějších předpisů (dále jen „zákon o zajišťování obrany ČR“) **vydává**

souhlasné závazné stanovisko

k záměru oboustranného ohrázení řeky Dyje nad vodním dílem Nové Mlýny, k.ú. Drnholec, k.ú. Jevišovka, k.ú. Nový Přerov tak, jak byl doložen v písemné a grafické dokumentaci.

Odůvodnění:

Ministerstvo obrany ve smyslu ustanovení § 36 v kontinuitě na § 317 odst. 2 a § 334a zákona č. 283/2021 Sb., nového stavebního zákona a zákona o zajišťování obrany ČR provedlo po obdržení vaší žádosti o vydání závazného stanoviska dotčeného orgánu vyhodnocení předloženého záměru, prověřilo evidenci technické infrastruktury v jeho vlastnictví. Odbor ochrany územních zájmů a státního odborného dozoru Sekce majetkové Ministerstva obrany neeviduje inženýrské sítě a podzemní telekomunikační vedení, které by byly s daným stavebním záměrem v kolizi.

Daný stavební záměr je lokalizován v územích vymezených Ministerstvem obrany u stavebních úřadů. Tato vymezená území Ministerstva obrany jsou shodná s údaji o území poskytovanými Ministerstvem obrany pro ÚAP a jejich součástí jsou podrobné specifikace podmínek ve vymezeném území Ministerstva obrany a zákonná určení. Po posouzení stavebního záměru odbornými složkami Ministerstvo obrany konstatuje, že předložený stavební záměr není v rozporu se zájmy Ministerstva obrany a nekoliduje s ochranou zájmů Ministerstva obrany (viz ÚAP – jev 82a, 119).

Realizace stavebního záměru provedená v souladu s předloženou projektovou dokumentací neohroží naplnění veřejného zájmu na zajištění obrany a bezpečnosti státu.

Toto závazné stanovisko Ministerstva obrany je platné 5 let a musí být vyžádáno znovu, nebude-li během této doby stavba zahájena nebo dojde-li ke změnám v umístění, výšce nebo rozsahu stavby.

Kontaktní osoba: Mgr. Dana Kohoutová, tel. 973 445 782

Mgr. Dana Kohoutová
ministerský rada
oddělení ochrany územních zájmů
podepsáno elektronicky



AGROPROJEKT PSO s.r.o.

Vážený pan

Ing. Pavel Prokop

Slavíčkova 1b

638 00 BRNO

Váš dopis zn. / ze dne:	Vaše e-mailová adresa:	naše č.j. / sp. zn.:	vyřizuje / kontakt:	Hodonín, dne:
2.4.2019	Pavel.prokop@agroprojektpso.cz	121/19 V/2019/085	Radana Zelinková E: zelinkova@mnd.cz	9. dubna 2019

Dyje, Drnholec – Nový Přerov, km 79,560 – 85,534. dosypání koruny PB, LB hráze

Investor: Povodí Moravy, s.p.

Vážený pane inženýre,

k Vaší žádosti o vyjádření k projektové dokumentaci pro provedení stavby k akci „Dyje, Drnholec – Nový Přerov, km 79,560 – 85,534, dosypání koruny PB, LB hráze“ sdělujeme, že v zájmové lokalitě se nenachází žádné technické zařízení, ani zájmy společnosti MND a.s., a tedy se stavbou

souhlasíme.

S pozdravem

Marcela Hrbáčková

právnická a vedoucí legislativního oddělení

MND a.s.



MND a.s.
Úprkova 807/6,
695 01 Hodonín, CZ
IČ: 28483006
DIČ: CZ699003312



NÁRODNÍ
PAMÁTKOVÝ
ÚSTAV

ÚZEMNÍ ODBORNÉ
PRACOVÍŠTĚ
V BRNĚ

AGROPROJEKT PSO s.r.o.

Váš dopis čj. / ze dne: 5. 4. 2019
Naše čj.: NPU-371/25795/2019
Vyřizuje: Mgr. Petr Holub
Spisový znak: 823

Slavičková 1b
638 00 Brno

Brno 5. 4. 2019

Konzultační vyjádření podle § 32 zák. č. 20/1987 Sb. v platném znění

Drnholec, Jevišovka, Nový Přerov, Jihomoravský kraj, okr. Břeclav, „Dyje, Drnholec – Nový Přerov, km 79,560 – 85,534, dosypání koruny PB, LB hráze“, p.č. 1365/1, 1365/2, 1365/3, 1378/1, 1378/2, 1378/3, 1378/4, 1380/1, 1380/4, 1380/5, 1380/6, 1380/7, k. ú. Jevišovka, p. č. 8187/2, 8187/9, 8187/10, 8187/12, k. ú. Drnholec, p.č. st. 405, st. 406, st. 407, 2526, st. 2527/3, k. ú. Nový Přerov, vyjádření k projektové dokumentaci pro ohlášení stavby

K Vaší žádosti o vyjádření, ze dne 5. 4. 2019, kterou jsme obdrželi dne 2. 4. 2019, Vám sdělujeme, že k výše uvedené stavbě „Dyje, Drnholec – Nový Přerov, km 79,560 – 85,534, dosypání koruny PB, LB hráze“ dle PD vyhotovené Agroprojekt PSO s.r.o., Slavičková 1b, 638 00 Brno, Ing. Pavel Prokop, datum V/2019, č. zak. 105-3058-19

nemáme z hlediska památkové péče připomínky.

Projektová dokumentace řeší oboustranné ohrázování řeky Dyje nad vodním dílem Nové Mlýny (VDNM). Účelem stavby je zvýšení bezpečnosti ochranných hrází dosypáním koruny hrází na projektovanou niveletu a zajištění odtoku srážkové vody z berem. Akce bude spočívat v opravě stávajících ochranných hrází řeky Dyje. Stavbou dojde k navýšení koruny hráze zeminou vhodnou do násypů, těženou vrámcí stavby, na požadovanou niveletu. Dojde k odstranění náletových dřevin a křovin z celého tělesa hráze. Dále budou odstraněny překážky omezující průtočnou kapacitu koryta. Bermy budou v určených úsecích vysvahovány směrem od OH do toku. Lokálně dojde k urovnání svahů násypu tělesa zemní hráze.

Stavba se nachází v extravilánu obcí, mimo plošně chráněná území a její realizaci nejsou přímo dotčeny kulturní památky.

Upozornění:

Upozorňujeme na povinnost investora oznámit již v době záměru stavební činnost Archeologickému ústavu AV ČR Brno, v. v. i., Čechyňská 19, 602 00 Brno (online formulář na <http://api.archeologickamapa.cz/oznameni/0/>) a umožnit jemu nebo jiné oprávněné organizaci provedení záchranného archeologického výzkumu. Upozorňujeme na povinnost ohlásit archeologické nálezy (v souladu s ustanovením § 23 odst. 2, 5 zák. č. 20/1987 Sb. ve znění pozdějších předpisů a § 176 zák. č. 183/2006 Sb.) příslušnému stavebnímu úřadu a orgánu státní památkové péče.

S pozdravem

PhDr. Zdeněk Vácha
ředitel



Agroprojekt PSO, s.r.o.
Ing. Pavel Prokop
Slavíčkova 840/1b
638 00 Brno

Naše značka:
2900/19/OVP/N

Datum:
2.4.2019

**Toto vyjádření je vydáváno ve smyslu zákona č. 458/2000 Sb. a zákona č. 183/2006 Sb.,
má platnost 2 roky od data jeho vydání.**

Věc: Dyje, Drnholec - Nový Přerov, km 79,560 - 85,534, dosypání LB, PB hráze

okres: Břeclav

k.ú.: Novosedly na Moravě, Drnholec, Jevišovka, Nový Přerov

**NEZASAHUJE do bezpečnostního pásma VTL plynovodu a ochranného pásma
telekomunikačního vedení NET4GAS, s.r.o.**

V další korespondenci uvádějte vždy číslo našeho vyjádření.

NET4GAS, s.r.o.
Na Hřebenech II 1718/8, P.O.BOX 22
140 21 Praha 4 - Nusle
IČ: 27260364
DIČ: CZ27260364 (43)

Aleš Novák
Manažer, Dokumentace soustavy

Žádosti o vyjádření k VTL plynovodům a telekomunikačnímu vedení NET4GAS, s.r.o. zasílejte pomocí
elektronické podatelny: www.net4gas.cz (Přepavní soustava - Žádost o vyjádření).



Příloha k vyjádření: 2900/19/OVP/N

Seznam souřadnic předmětu vyjádření:

Souřadnice jsou uvedeny v souřadnicovém systému jednotné trigonometrické sítě katastrální (S-JTSK).

Polygon č. 1 / 1

Y [m]	X [m]
610732.173	1197440.444
610636.933	1197478.547
610824.235	1197754.768
610824.235	1198170.690
610824.235	1198481.837
610871.873	1198880.924
610941.723	1199093.652
611040.142	1199249.243
611163.986	1199347.662
611186.198	1199439.724
611271.904	1199455.615
612129.487	1200165.849
612396.174	1200394.119
612526.374	1200568.744
612650.183	1200841.823
612748.602	1201305.347
612843.877	1201558.413
612872.446	1201790.175
612853.377	1202069.575
612827.986	1202228.344
612847.020	1202456.928
612954.612	1202585.354
613044.595	1202482.080
613015.093	1202409.802
612992.958	1202148.681
613031.321	1201891.243

Y [m]	X [m]
613021.000	1201714.215
612951.658	1201488.503
612874.950	1201255.699
612823.313	1201005.791
612767.246	1200784.509
612699.398	1200567.642
612617.366	1200436.505
612638.024	1200328.801
612407.136	1200161.217
612070.053	1199902.611
611915.142	1199763.783
611736.637	1199631.007
611356.469	1199317.519
611177.233	1199142.697
611100.508	1199039.440
611048.871	1198915.509
611026.753	1198757.661
610999.458	1198429.130
610992.074	1198181.283
611028.960	1197892.867
610989.137	1197768.952

Palanet s.r.o.
Novosedly 10
691 82 Novosedly na Moravě

IČ: 04102126
tel.: 773 530 570
info@novosedly.net, <http://www.novosedly.net>

VYJÁDŘENÍ O EXISTENCI SÍTÍ ELEKTRONICKÝCH KOMUNIKACÍ PRO ÚČELY ÚZEMNÍHO A STAVEBNÍHO ŘÍZENÍ

vydané podle §101 zákona č. 127/2005 Sb. O elektronických komunikacích a o změně některých souvisejících zákonů (zákon o elektronických komunikacích), ve znění pozdějších předpisů a §161 zákona č. 183/2006 Sb., o územním plánování a stavebním řádu /stavební zákon) či dle dalších příslušných právních předpisů.

Datum vydání vyjádření: 16. května 2025

Číslo jednací: 2373

Žadatel	POVODÍ MORAVY, S.P.
Stavba	Dyje, Drnholec – Nový Přerov, km 79,560 – 85,534, dosypání koruny PB, LB hráze
Katastrální území	Jevišovka

Na základě žádosti žadatele vydáváme následující vyjádření:

1. Při realizaci uvedené stavby dojde ke střetu s naší sítí elektronických komunikací (SEK).

2. Před realizací požadujeme, aby žadatel požádal o vytýčení elektronické komunikační sítě, aby se předešlo jejímu poškození, a to prostřednictvím formuláře uveřejněného na adrese <http://vyjadreni.nejrychlejsiinternet.cz> nejméně 10 pracovních dní před plánovaným provedením výkopových prací. Současně zajistí prokazatelné seznámení pracovníků, kteří budou stavební práce provádět s polohou SEK.

3. Podmínky pro provádění prací v blízkosti vedení telekomunikační sítě:

- 0. Před zahájením výkopových prací ručními sondami určit přesné umístění komunikační sítě
- 0. V ochranném pásmu SEK, které je 1 m na každou stranu od trasy kabelu je zakázáno provádění výkopových prací strojem
- 0. V případě odkrytí vedení SEK je nutno jej chránit proti poškození, prověšení
- 0. Před záhozem kontaktujte správce sítě pro provedení kontroly provedených prací
- 0. Při záhozu umístit nad trasu vedení zpět ochrannou folii oranžové barvy

4. Pokud dojde při stavbě k poškození SEK, je nutno tuto skutečnost neprodleně ohlásit na tel. 773 530 570. V pracích je možno pokračovat až po projednání a schválení dalšího postupu odpovědným pracovníkem.
5. Při poškození SEK, a to i při dodatečně zjištěném, bude požadována úhrada veškerých vzniklých nákladů.

Palanet

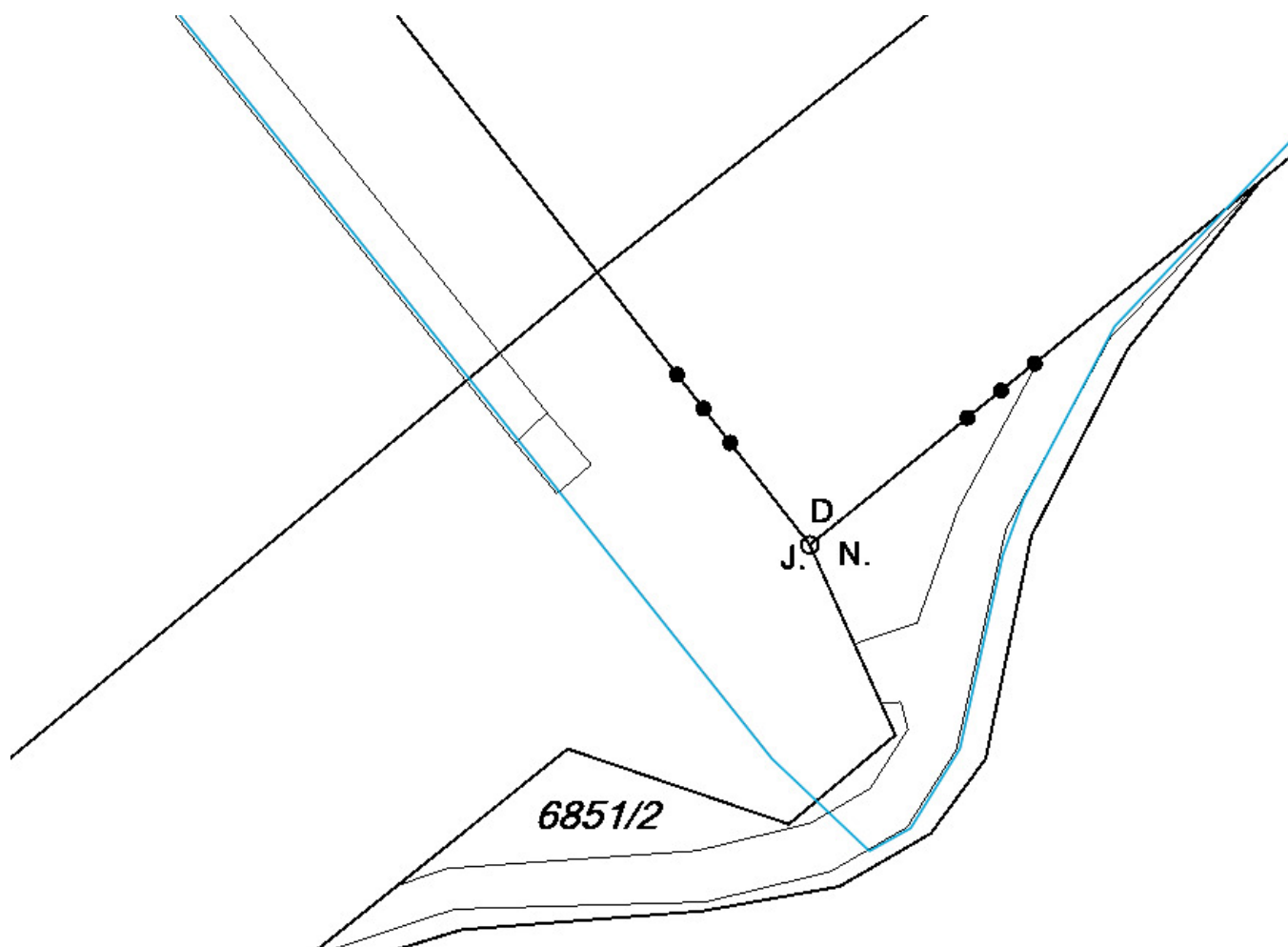
Palanet s.r.o.
691 82 Novosedly 10
IČ: 4102126 , DIČ: CZ4102126
info@palanet.cz, www.palanet.cz




Pro objednání vytýčení navštivte stránku <https://vyjadreni.nejrychlejsiinternet.cz> nebo klikněte na níže uvedený odkaz <https://vyjadreni.nejrychlejsiinternet.cz/index.php?page=newDemarc&hash=a23d4c69145b869649cc96520f2521f706fd9023> nebo použijte níže uvedený QR kód.



Situační zákres - optická síť růžovou barvou.





AGROPROJEKT PSO s.r.o.

Ing. Pavel Prokop

Slavičkova 1b

638 00 B R N O

VÁŠ DOPIS ZNAČKY / ZE DNE
24.4.2019

ČÍSLO JEDNACÍ
OJEV 302/2019

VYŘIZUJE
Bošiaková Božena

DNE
29. 4. 2019

Věc: Vyjádření k záměru projektové dokumentace pro Povodí Moravy s.p.

Na základě žádosti a proběhlého jednání s Povodím Moravy s.p. sděluji, že souhlasíme se záměrem zpracování projektové dokumentace stavby „Dyje, Drnholec-Nový Přerov- dosypání koruny PB, LB hráze“. V případě, že bude pro přesun hmot využita komunikace k nádraží v naší obci (par.č. 1363/1 a 1386/1) je nutné dodržet nosnost mostků a propustků.

S pozdravem

Bošiaková Božena
starostka obce Jevisovka
tel. 00420 519 519 161
mobil: 00420 723 128 605
email: starosta@jevisovka.cz

OBEC JEVIŠOVKA

691 83 Jevisovka 98
IČ: 00600172
tel. 519 519 161



Obec Novosedly

Novosedly 1
691 82 Novosedly

Dopis ze dne: 08.04.2025
Vaše č. j.:

Vyřizuje: Jan Mondek
Telefon: 519 521 331
Mobil: 739 279 666
E-mail: starosta@novosedly.eu

Naše č. j.: OUNM-411/2025
Dne: 14. 04. 2025

AGROPROJEKT PSO s.r.o.
Ing. Lenka Sedláková
Slavíčková 1b
638 00 Brno

Věc: Žádost o souhlas s využitím cest a komunikací v obci

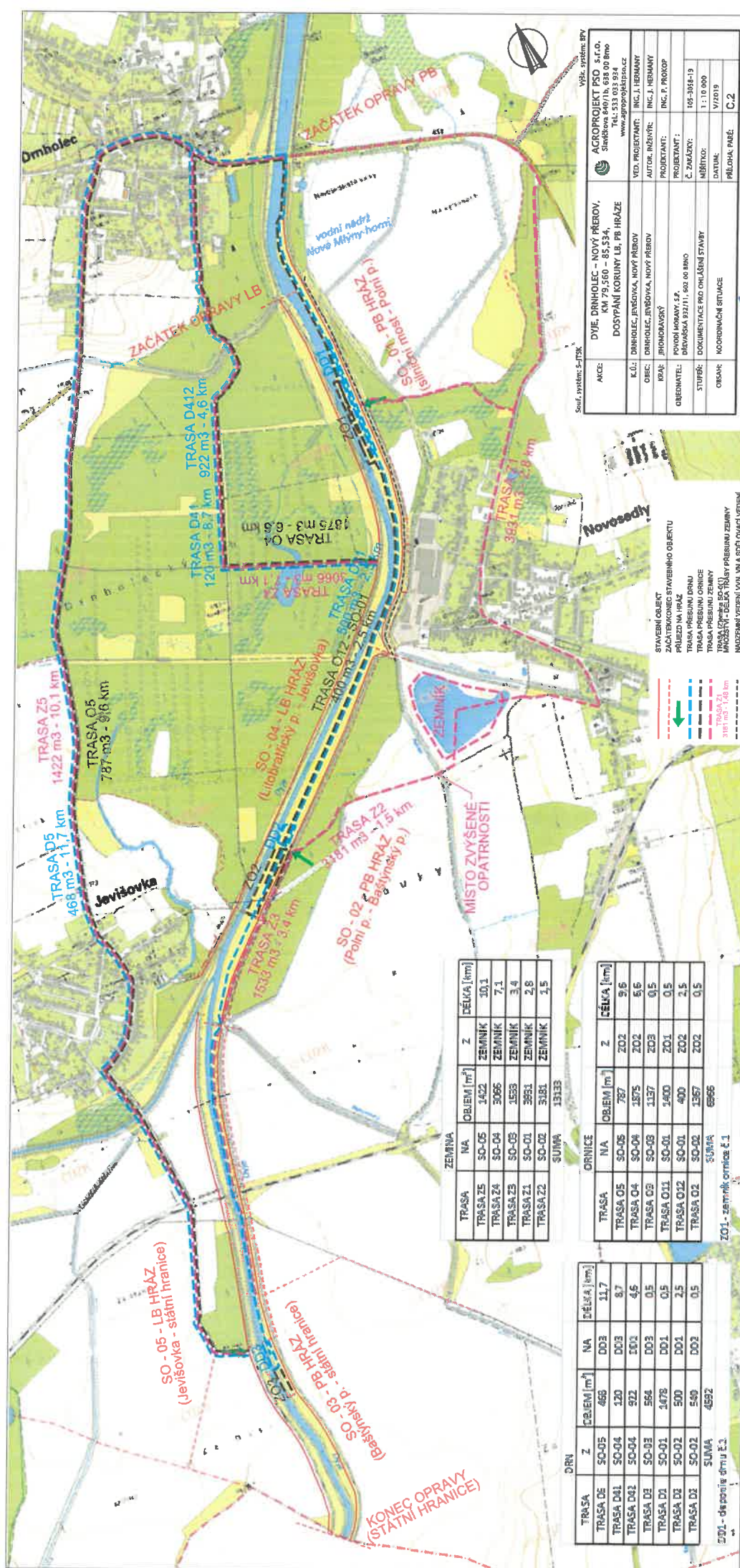
Dne 08. 04. 2025 jsme obdrželi Vaši žádost o souhlas s využitím cest a komunikací v obci Novosedly v rámci akce „Dyje, Drnholec – Nový Přerov, km 79,560 – 85,534, dosypání koruny PB, LB hráze“.

K uvedené úpravě máme následující připomínky:

- zpevněné místní komunikace na trasách Z1 a Z2 budou po dokončení akce uvedeny do původního stavu a to dosypáním materiálu, srovnáním povrchu a zhutněním.
- komunikace ze živičného povrchu budou průběžně udržovány zhotovitelem v čistotě tak, aby nedocházelo k jejich nadměrnému znečištění po celou dobu trvání akce.

S pozdravem


Obec Novosedly
691 82 okres Břeclav
Bc. Jan Mondek
starosta obce Novosedly



TRASA	NA	OBLIEM [m³]	Z	CELKOVÁ [km]
TRASA Z5	SO-05	1422	ZEMNÍK	10,1
TRASA Z4	SO-04	3066	ZEMNÍK	7,1
TRASA Z3	SO-03	1533	ZEMNÍK	3,4
TRASA Z1	SO-01	3951	ZEMNÍK	2,8
TRASA Z2	SO-02	3181	ZEMNÍK	1,5
SUMA		13133		

TRASA	NA	OBLIEM [m³]	Z	CELKOVÁ [km]
TRASA D5	SO-05	787	Z01	9,6
TRASA D4	SO-04	1875	Z02	5,6
TRASA D3	SO-03	1137	Z03	0,5
TRASA D1	SO-01	1400	Z01	0,5
TRASA D2	SO-02	400	Z02	2,5
TRASA D1	SO-02	1567	Z02	0,5
SUMA		6966		

TRASA	Z	CELKOVÁ [m³]	NA	CELKOVÁ [km]
TRASA D5	SO-05	466	D02	11,7
TRASA D4	SO-04	120	D03	8,7
TRASA D2	SO-04	922	D01	4,6
TRASA D3	SO-03	564	D03	0,5
TRASA D1	SO-01	1078	D01	0,5
TRASA D2	SO-02	500	D01	2,5
TRASA D1	SO-02	549	D02	0,5
SUMA		4992		

Z01 - zemník ornice č. 1
Z02 - deponie dřevu č. 2

AKCE:	DVĚ DŘIHOLEC - NOVÝ PŘEROV, KM 79,560 - 85,534, DOSTUPNÍ KORUNY LB, PB HRÁZE
K.L.:	DŘIHOLEC, JEVISOVKA, NOVÝ PŘEROV
OBEC:	DŘIHOLEC, JEVISOVKA, NOVÝ PŘEROV
ROD:	JEDNODÝŠKÝ
OBEDNATEL:	POVOŘI MORAVY, S.P.
STUPEŇ:	DIVOKÁ 33211, 602 00 BNO
OBRA:	DOKUMENTACE PRO OHLÁŠENÍ STAVBY
PROJEKTANT:	ING. J. HERMANY
PROJEKTANT:	ING. P. PROŠOP
Č. ZÁKAZY:	109-3054-19
MĚŘÍTKO:	1 : 10 000
DATUM:	V/2019
PŘÍLOHA PŘÍK:	C.2

Souhlasíme v.iz.
samosprávně vyjádřením
v Novosedlech 14.4.2025
Bažan Mondch, starosta



OBEC NOVÝ PŘEROV

IČ 00600202, NOVÝ PŘEROV 54, 691 81 BŘEZÍ

Ing. Pavel Prokop
AGROPROJEKT PSO s.r.o.
Slavíčková 1b
Brno 638 00

Váš dopis značky / ze dne

Naše značka
OÚNP-262/2019

Vyřizuje / tel.
Matějka/519521910

Nový Přerov
4.7.2019

Věc: **Sdělení k žádosti o vyjádření záměru**

Obec Nový Přerov nemá námitek k záměru oprav stávajících ochranných hrází řeky Dyje.

Zdeněk Matějka
starosta obce

Obec Nový Přerov
Nový Přerov 54
691 81 p. Březí

Kancelář OÚ:

tel: 519 521 314

e-mail: obec @novypřerov.cz

ID-DS: 6ehb775

Kancelář starosty:

tel: 519 521 910

e-mail: starosta@novypřerov.cz

www.novypřerov.cz



O B V O D N Í B Á Ň S K Ý Ú Ř A D
PRO ÚZEMÍ KRAJŮ JIHMORAVSKÉHO A ZLÍNSKÉHO
Cejl 13, 601 42 Brno

Agroprojekt PSO s.r.o.
Slavičkova 840/1b
638 00 Brno

Vaše č.j. /ze dne
ze dne 2.4.2019

Naše čj.
SBS 11583/2019/OBÚ-01/1

Vyřizuje
Ing. Marek Vavrouch

V Brně
5.4.2019

Žádost o vyjádření - Dyje, Drnholec - Nový Přerov, dosypání koruny hráze – sdělení

K Vašemu výše uvedenému podání, evidovanému Obvodním báňským úřadem pro území krajů Jihomoravského a Zlínského pod výše uvedeným číslem jednacího dne 2.4.2019, Obvodní báňský úřad pro území krajů Jihomoravského a Zlínského, jako místně příslušný orgán státní báňské správy podle ustanovení § 38 odst. 1 písm. b) zákona č. 61/1988 Sb., o hornické činnosti, výbušninách a o státní báňské správě, ve znění pozdějších předpisů (dále jen „zákon č. 61/1988 Sb.“) a jako věcně příslušný orgán státní báňské správy podle ustanovení § 39 odst. 1 zákona č. 61/1988 Sb.,

s d ě l u j e :

Podle evidence dobývacích prostorů, není na pozemcích dotčených výstavbou evidován dobývací prostor stanovený podle ustanovení § 27 odst. 1 horního zákona.

S ohledem na skutečnost, že se daná stavba nachází mimo dobývací prostor, nemá zdejší úřad k umístění stavby námitek.

S hornickým pozdravem

„Zdař Bůh“

Ing. Jiří Šťastný
zástupce předsedy
Obvodního báňského úřadu
pro území krajů Jihomoravského a Zlínského

AGROPROJEKT PSO s.r.o.
Ing. Lenka Sedláková
Slavičkova 840/1b

638 00 Brno

VÁŠ DOPIS ZNAČKY/ZE DNE

17. 1. 2025

NAŠE ZNAČKA

PM-3557/2025/5203/Mi

VYŘIZUJE

Ing. Eva Miklíková

+420 541 637 311

miklikova@pmo.cz

MÍSTO/DATUM

Brno

22. 1. 2025

Dyje, Drnholec – Nový Přerov, km 79,560 – 85,534, dosypání koruny PB, LB hráze

(k. ú. Drnholec, Jevišovka, Nový Přerov; ORP Mikulov; kraj Jihomoravský, HP 4-14-02, 4-14-03)

Charakteristika akce:

Dne 17. 1. 2025 nám byla předložena žádost o aktualizaci stanoviska č. j. PM-33516/2019/5203/Mi ze dne 24. 7. 2019, vydaného k PD stavby „Dyje, Drnholec – Nový Přerov, km 79,560 – 85,534, dosypání koruny PB, LB hráze“ (zpracované 05/2019). Stanovisko již pozbylo platnosti. V PD nedošlo k žádným změnám. Zpracovatelem dokumentace je AGROPROJEKT PSO s.r.o. Investorem stavby je Povodí Moravy, s. p.

Předmětem dokumentace je řešení dosypání ochranných hrází (HM 211081, HM 210900) vodního toku Dyje na projektovanou niveletu s přesypáním koruny hráze o 0,15 m z důvodu možné následné konsolidace. Jedná se o oboustranné ohrázení Dyje nad vodním dílem Nové Mlýny (VDNM). Stavba začíná na PB od silničního mostu přes řeku Dyji (dig. ř. km 65,700), na LB na soutoku s vodním tokem IDVT 10197754 (dig. ř. km 66,250, napojením na PB hráz toku) a pokračuje až po státní hranici s Rakouskem (dig. ř. km 71,644).

Stavební objekty:

- SO – 01 PB hráz - silniční most v Drnholci až zaústění Polního p.
- SO – 02 PB hráz – zaústění Polního p. až zaústění Baštýnského p.
- SO – 03 PB hráz – zaústění Baštýnského p. až státní hranice s Rakouskem
- SO – 04 LB hráz – zaústění Litobratřického p. až zaústění Jevišovky
- SO – 05 LB hráz – zaústění Jevišovky až státní hranice s Rakouskem

Správcem VVT Dyje IDVT 10100006 je Povodí Moravy, s. p., závod Střední Morava, provoz Dolní Věstonice (Dolní Věstonice 142, 691 29, vedoucí provozu Jindřich Grufík, DiS., tel: 519 517 686, mob: 602 181 657, e-mail: grufik@pmo.cz).

Stavba se nachází ve stanoveném záplavovém území VVT Dyje, v aktivní zóně.

Útvar povrchových vod: Dyje od státní hranice po vzdutí nádrže Nové Mlýny I.– horní (ID VÚ: DYJ_0200)

Útvar podzemních vod: Dyjsko-svratecký úval (ID ÚPZV: 22410)

Stanovisko správce povodí a správce VVT Dyje IDVT 10100006

Na základě ustanovení § 54 odst. 4 zákona č. 254/2001 Sb. o vodách a o změně některých zákonů (vodní zákon), ve znění pozdějších předpisů, vydává Povodí Moravy, s. p., jako správce povodí a správce toku následující

s t a n o v i s k o :

- a) Z hlediska zájmů daných platným Národním plánem povodí Dunaje a Plánem dílčího povodí Dyje (ustanovení § 24 až § 26 vodního zákona) je uvedený záměr možný, protože lze předpokládat, že záměrem nedojde ke zhoršení chemického stavu a ekologického stavu/potenciálu dotčených útvarů povrchových vod a chemického stavu a kvantitativního stavu útvarů podzemních vod, a že nebude znemožněno dosažení jejich dobrého stavu/potenciálu.

Toto hodnocení vychází z posouzení souladu daného záměru s výše uvedenými platnými dokumenty.

Předpokládáme, že uvedený záměr vzhledem ke svému charakteru, velikosti a dopadu nebude mít vliv na stav vodního útvaru.

- b) Z hlediska dalších zájmů chráněných zákonem č. 254/2001 Sb., o vodách a o změně některých zákonů, ve znění pozdějších předpisů, souhlasíme s uvedeným záměrem.

Doba platnosti tohoto stanoviska je 2 roky, nebude-li využito pro vydání platného rozhodnutí nebo opatření vodoprávního nebo jiného správního úřadu.

Ing. Jan Pešek

vedoucí útvaru správy povodí

DOPORUČENĚ A E-MAILEM

AGROPROJEKT PSO s.r.o.

Slavíčková 840/1b
638 00 Brno

V Praze dne 30.4.2019

VĚC: Vyjádření ke stavebnímu záměru s názvem „Dyje, Drnholec – Nový Přerov, km 79,560 – 85,534, dosypání koruny PB, LB hráze“

Vážený,

obracíme se na Vás v souvislosti s Vaší žádostí o vyjádření k záměru (dále jen „**Žádost**“), která byla dne 12. 4. 2019 doručena společnosti JUFA s.r.o., IČO: 26330211, se sídlem Karlovarská 451/70, Severní Předměstí, 323 00 Plzeň, a ve které společnost JUFA s.r.o. žádáte o vyjádření k provedení stavby označené jako „Dyje, Drnholec – Nový Přerov, km 79,560 – 85,534, dosypání koruny PB, LB hráze“, jež má být realizována na pozemcích parcelní č. 8187/2, 8187/9, 8187/10 a 8187/12 v katastrálním území Drnholec a na dalších pozemcích v katastrálních územích Jevišovka a Nový Přerov (dále jen „**Záměr**“).

Předně bychom Vás rádi upozornili, že ačkoli je naše společnost SOLEDAS s.r.o. součástí investiční skupiny JUFA, společnost JUFA s.r.o. není zmocněna k zastupování naší společnosti při vyřizování záležitostí týkajících se výlučně naší společnosti. Vzhledem k tomu, prosíme, adresujte veškerou další komunikaci v této záležitosti přímo naší společnosti.

Naše společnost SOLEDAS s.r.o. je vlastníkem a provozovatelem fotovoltaické elektrárny o celkovém instalovaném výkonu 2,297 MW umístěné na pozemcích parcelní č. 1353, 1354/1, 1354/2, 1355, 1356, 1357, 1363/2, 1363/11, 1363/12, 1363/13, 1363/14, 1363/15, 1367, 1368, 1369, 1370 a 1371 v katastrálním území Drnholec (dále jen „**FVE**“), která je připojena k distribuční soustavě prostřednictvím VN přípojky v majetku společnosti E.ON Distribuce, a.s. vedoucí k severovýchodní hranici pozemku parcelní č. 1367 v témže katastrálním území. Umístění areálu FVE, včetně místa připojení, je znázorněno v přiložené fotomapě.

Z telefonické konzultace se zástupcem projektanta, Ing. Pavlem Prokopem, vyplynulo, že realizací Záměru nedojde k ohrožení majetku naší společnosti ani k ohrožení řádného výkonu podnikatelské činnosti naší společnosti spočívající zejména v dodávkách elektřiny vyrobené ve FVE do distribuční soustavy. Nicméně, vzhledem k tomu, že naší společnosti nejsou známy podrobnosti ohledně způsobu realizace Záměru, předkládáme pouze následující obecné výhrady a požadavky k Záměru:

1. Realizací Záměru nesmí být omezen řádný provoz FVE a možnost nepřetržité dodávky elektřiny vyrobené ve FVE do distribuční soustavy.
2. Realizací Záměru nesmí být omezen či ohrožen řádný provoz VN přípojky FVE k distribuční soustavě, a to zejména tím, že by v důsledku realizace Záměru bylo nutné dočasně odpojit

přípojku od distribuční soustavy, změnit její umístění nebo změnit místo připojení k distribuční soustavě.

3. Před zahájením realizace Záměru se investor, společnost Povodí Moravy, s.p., zaváže nahradit naší společnosti veškerou škodu (včetně ušlého zisku) vzniklou v důsledku realizace Záměru, pakliže taková povinnost nebude investorovi stanovena v příslušných rozhodnutích stavebního úřadu, kterými bude povolena realizace Záměru.

Naše společnost si vyhrazuje právo udělený souhlas kdykoli odvolat, pokud dodatečně vyjde najevo, že realizací Záměru budou či mohou být dotčeny oprávněné zájmy naší společnosti, zejména zájem na nerušeném výkonu její podnikatelské činnosti spočívající ve výrobě elektřiny ve FVE a jejích dodávkách do distribuční sítě.

V případě potřeby, prosím, kontaktujte jednatele naší společnosti, pana Jana Chrenka, písemně na adrese SOLEDAS s.r.o., Kaprova 42/14, Staré Město, 110 00 Praha 1, popř. e-mailem na adrese jan.chrenko@dotrona.cz.

S pozdravem

za **SOLEDAS s.r.o.**

Podpis: _____

Jméno: Jan Chrenko

Funkce: jednatel

Příloha:

Příloha č. 1 – Fotomapa se zákresem umístění areálu FVE

Správa a údržba silnic Jihomoravského kraje

příspěvková organizace kraje
Žerotínovo náměstí 449/3, 602 00 Brno

Korespondenční adresa:
Správa a údržba silnic JMK,
Oblast Jih
Lidická 132A
690 03 Břeclav

AGROPROJEKT PSO s. r. o.
Slavičkova 1b
638 00 Brno

Váš dopis ze dne

Vaše značka

Naše značka

5922/2019

Vyřizuje /linka

Výmola/747

V Břeclavi dne

5. 6. 2019

Stanovisko k záměru stavby „Dyje, Drnholec – Nový Přerov, km 79,560 – 85,534, dosypání koruny PB, LB hráze“

Správa a údržba silnic Jihomoravského kraje, příspěvková organizace kraje (dále jen SÚS JMK), obdržela dne 4. 4. 2019 Vaši žádost o vyjádření k záměru projektové dokumentace.

SÚS JMK je na základě Zřizovací listiny příspěvkové organizace Jihomoravského kraje (č. j.: 427/09/Z 8 ze dne 17. 9. 2009), mimo jiné, oprávněna hospodařit se svěřeným majetkem, zřizovatele zastupovat a jednat jeho jménem v řízeních správních.

Podle předložené projektové dokumentace (situace stavby) se jedná o dosypání koruny PB, LB hráze řeky Dyje, bude dotčen majetek Jihomoravského kraje a zájmy SÚS JmK.

Zájmy JmK a SÚS JmK budou dotčeny dovoзовými trasami. Budou využity krajské silnice II/414, respektive III/4144 a III/4144a. Při odvozu materiálu nesmí dojít k poškozování a znečišťování těchto silnic. Případné poškození bude opraveno na náklady investora stavby, případné znečišťování bude průběžně zajišťováno čištěním dodavatelem stavby.

S pozdravem

Ing. Ladislav Hádlik
vedoucí oblasti

*Správa a údržba silnic
Jihomoravského kraje,
příspěvková organizace kraje
Žerotínovo náměstí 449/3, 602 00 BRNO
IČO: 709 32 581 (4f)*

Správa a údržba silnic Jihomoravského kraje zapsaná v obchodním rejstříku vedeném Krajským soudem v Brně oddíl Pr, vložka 287

tel. 547120311, email: susjmk@susjmk.cz, <http://www.susjmk.cz/>, adresa pro zasílání faktur: faktury@susjmk.cz
bankovní spojení: č. ú. 27-5826360267/0100 IČO: 70932581 DIČ: CZ70932581

Váš dopis zn. Bez č. j.
Ze dne 17. 01. 2025
Naše zn. 3502/2025-SŽ-OŘ BNO-OPS
Listů/příloh 2/0
Stavba č. 14/25
Vyřizuje Darina Chobotová
Telefon +420 972 634 451
Mobil +420 724951 684
E-mail chobotova@spravazeleznic.cz

Datum 31. ledna 2025

AGROPROJEKT PSO, s.r.o.
Slavíčkova 1b
638 00 Brno

paní
Lenka Sedláková
e-mail: lenka.sedlakova@agroprojektspo.cz

Vyjádření k povolení záměru v ochranném pásmu dráhy

Na základě předložené žádosti a dokumentace vydává státní organizace Správa železnic (dále jen „SŽ“), Oblastní ředitelství Brno (dále jen „OŘ“) v souladu s ustanovením § 184 odst. 2) písm. f) zákona č. 283/2021 Sb., stavební zákon, v platném znění Vyjádření k povolení záměru v ochranném pásmu dráhy (dále jen „OPD“).

Žadatel/Stavebník: AGROPROJEKT PSO, s.r.o., Slavíčkova 1b, 638 00 Brno

Zastoupení žadatele: AGROPROJEKT PSO, s.r.o., Slavíčkova 1b, 638 00 Brno

Název záměru: Dyje, Drnholec – Nový Přerov, km 79,560 – 85,534, dosypání koruny LB, PB hráze

Místo záměru:

Katastrální území:	Drnholec
Parcelní číslo:	8187/2, 8187/9, 8187/10, 8187/12,
Katastrální území:	Jevišovka
Parcelní číslo:	1365/1, 1365/2, 1365/3, 1378/1, 1378/2, 1378/3, 1378/4, 1380/1, 1380/3, 1380/4, 1380/5, 1380/6, 1380/7
Katastrální území:	Nový Přerov
Parcelní číslo:	st. 405, st. 406, st. 407, 2526, st. 2527/3
Trať, žkm:	Břeclav-Hrušovany nad Jevišovkou (TÚ 2081), 119,510-119,640
TÚDÚ:	208112 Novosedly – Hrušovany nad Jevišovkou

Předmět a účel záměru: Předmětem projektové dokumentace je řešení dosypání ochranných hrází řeky Dyje na projektovanou niveletu.

Záměr se nenachází na pozemku SŽ / ČD.

V území dotčeném stavbou se nachází technická zařízení SŽ.

SŽ se záměrem situovaným v OPD souhlasí za předpokladu splnění těchto podmínek:

1. Stavba musí být provedena tak, aby nenarušila provozuschopnost drážních staveb a zařízení. Realizací stavby nesmí dojít k ohrožení bezpečnosti a plynulosti provozu dráhy a drážní dopravy a bezpečnosti pracovníků nebo k poškození, ztížení údržby a rekonstrukce drážních staveb a zařízení. Pokud k takovému stavu dojde, budou veškeré náklady s tím související účtovány investorovi.
2. Zahájení prací musí být oznámeno min. 14 dnů předem zástupci Správy tratí Brno (dále jen „ST“), vedoucímu Provozního střediska TO Hrušovany nad Jevišovkou: p. Aleš Richter, tel. 972 628 019, 724 231 994.
3. V zájmovém území a v jeho blízkosti stavby se nachází kabelové trasy a zařízení SŽ:
 - a) inženýrské sítě a zařízení ve správě Správy elektrotechniky a energetiky (dále jen „SEE“). Poloha osvětlení SŽ a dalších elektro zařízení je zřejmá, přesnou polohu inženýrských sítí je nutno vytyčit před zahájením zemních prací. Kontaktní osoba pro vytyčení: p. Radek Řiháček tel. 724 114 021.
 - b) kabelová trasa (TK 10XN) se nachází na konstrukci mostu ve správě Správy železniční telematiky (dále jen „SŽT“).
4. Před zahájením prací v blízkosti železničního mostu ev. žkm 119,588 TÚ 2081 požadujeme kontaktovat místního správce Správy mostů a tunelů - p. Josef Kovář, tel. 724 065 348, který také provede prokazatelnou kontrolu most po dokončení prací.

Vyjádření je vydáno pro účely řízení dle stavebního zákona a souvisejících předpisů.

Výše uvedené podmínky tohoto Vyjádření budou zapracovány do podmínek povolení záměru příslušného stavebního úřadu jako nezbytně závazné s uvedením čísla „naše značka“ a datem vydání vyjádření.

Toto Vyjádření k povolení záměru se týká předmětné stavby pouze v rozsahu předložené dokumentace stavby a jeho platnost je 2 roky od data vydání. V případě, že nebudou zahájeny práce v době platnosti tohoto Vyjádření k povolení záměru v ochranném pásmu dráhy, je stavebník povinen požádat o vydání nového Vyjádření, podle aktuálních podmínek a platných právních předpisů.

Pro případné další projednání nebo v případě jiných podání, týkajících se předmětného záměru, uvádějte „naši značku“ tohoto Vyjádření pro rychlejší orientaci k uvedenému záměru.

S pozdravem

Ing. Libor Tkáč, MBA
ředitel Oblastního ředitelství Brno

Na vědomí
ST Brno, PSTO Hrušovany nad Jevišovkou, SMT, SEE, SŽT



Vyřizuje: Dundáček Petr

E-mail: petr.dundacek@t-mobile.cz

AGROPROJEKT PSO s.r.o.
Lenka Sedláková
Slavičkova 840/1b, Lesná,
63800 Brno
63800 Brno

Naše značka: **E03241/25**

V Praze dne: **17.1.2025**

Vyjádření a stanovení podmínek pro udělení souhlasu s umístěním stavby v ochranném pásmu sítě technické infrastruktury (TI) společnosti T-Mobile Czech Republic a.s.

Vydané podle § 101 ZÁKONA Č. 127/2005 Sb., o elektronických komunikacích a o změně některých souvisejících zákonů (zákon o elektronických komunikacích – dále jen ZEK), ve znění pozdějších předpisů a §161 zákona č. 183/2006 Sb., o územním plánování a stavebním řádu (stavební zákon) či dle dalších příslušných právních předpisů

Věc: Dyje, Drnholec – Nový Přerov, km 79,560 – 85,534, dosypání koruny LB, PB hráze

Na základě předložených projektových podkladů dáváme **souhlasné stanovisko k vydání Územního souhlasu / rozhodnutí (Stavebního povolení) a následně souhlas s realizací stavby.**

Dle předložených dokladů nedojde ke kolizi s technickou infrastrukturou společnosti

T-Mobile Czech Republic a.s.

Toto stanovisko má platnost 1 rok a nelze prodloužit. Po uplynutí platnosti zadejte žádost o nové stanovisko na:
<https://ochranasiti.t-mobile.cz/vyjadreni/>

T-Mobile
T-Mobile Czech Republic a.s.
Tomáškovna 2144/1
148 00 Praha 4
IČ 649 49 681, DIČ CZ64949681

Ochrana sítí

Technologický úsek

V další komunikaci nebo požadavku doplňujících dotazů, uvádějte do „Předmětu“ e-mailu vždy číslo jednací.



Příloha č. 1

Rekapitulace žádosti o vyjádření k existenci sítě elektronických komunikací

Číslo žádosti: **E03241/25**
Název stavby /akce: **Dyje, Drnholec – Nový Přerov, km 79,560 – 85,534, dosypání koruny LB, PB hráze**
Datum podání žádosti: **17.1.2025**
Poznámka:

Žadatel

Firma / organizace: **AGROPROJEKT PSO s.r.o.**
IČ: **41601483**
DIČ:
Kontaktní osoba: **Lenka Sedláková**
Adresa: **Slavíčková 840/1b, Lesná, 63800 Brno**
Město / obec: **Brno**
PSČ: **63800**
Stát:
E-mail: **lenka.sedlakova@agroprojektso.cz**
Telefonní číslo: **777063246**

Stavebník

Firma / organizace: **AGROPROJEKT PSO s.r.o.**
Kontaktní osoba: **Lenka Sedláková**
Adresa: **Slavíčková 840/1b, Lesná, 63800 Brno**
Město / obec: **Brno**
PSČ: **63800**
Stát:
E-mail: **lenka.sedlakova@agroprojektso.cz**
Telefonní číslo: **777063246**

Stavba

Výška nad terénem (metry): **2 m**
Projektant:
Druh stavby: **Ostatní**
Hodnota projektu: **10 mil. Kč**
Měsíc zahájení stavby: **03/2026**
Měsíc ukončení stavby: **09/2026**

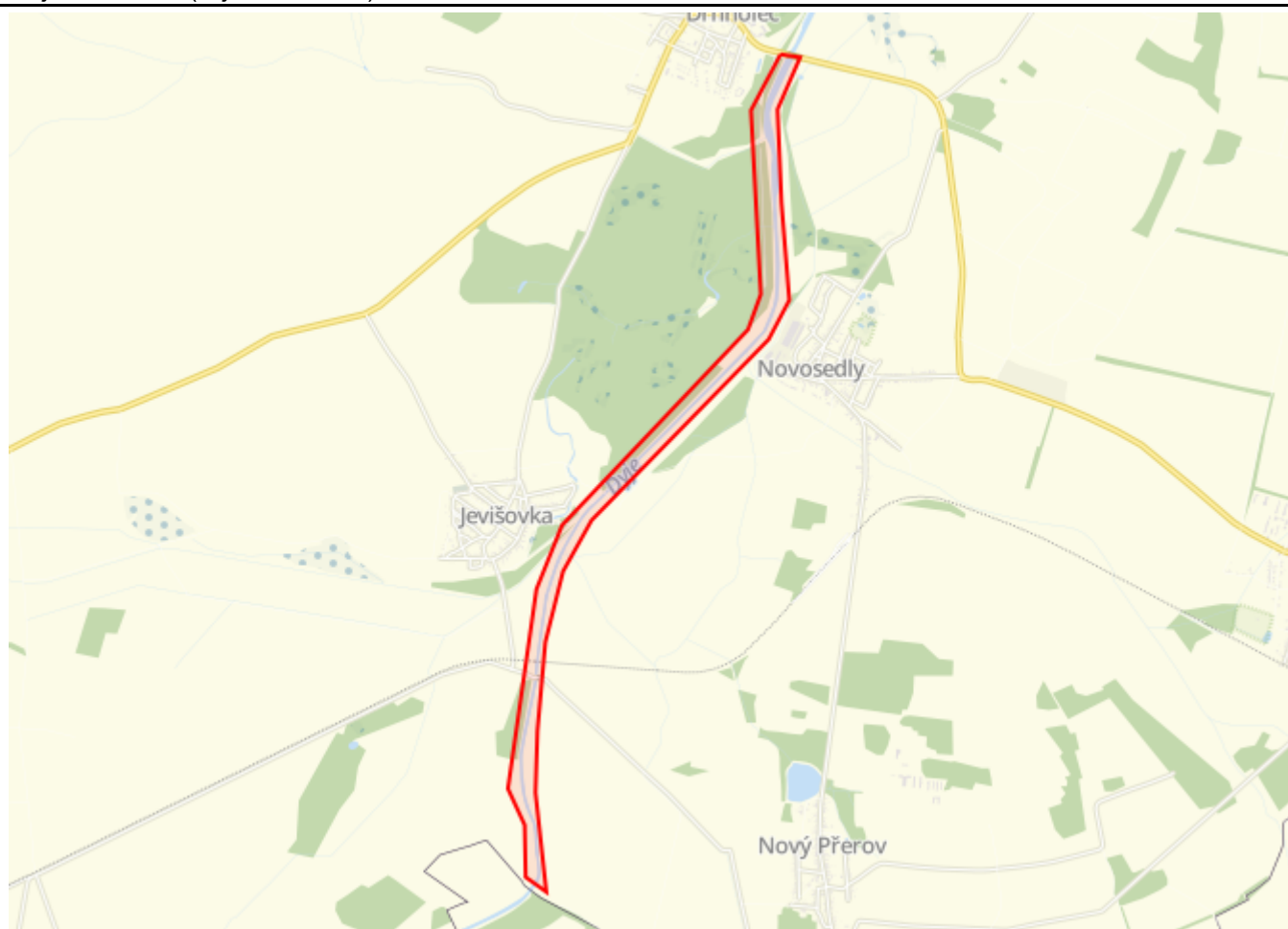
Odeslání stanoviska

E-mail: **lenka.sedlakova@agroprojektso.cz**

Příloha č. 2

Situační plán

Zájmová oblast (zájmové oblasti) zadaná žadatelem



Map data © OpenStreetMap contributors, CC BY-SA

Legenda:

	Optické trasy TMCZ 1		Optické trasy sítě PASNET		Elektro trasy NN
	Optická technologie TMCZ 1		Optická technologie sítě PASNET		Elektro technologie NN
	Základnové stanice		Základnové stanice s elektropřípojkou		Základnové stanice s plánované
			Body sítě		
Druhy sítí:					
	Geodeticky zaměřené		Přibližný průběh		Plánovaný průběh
					Nadzemní vedení

Geometrie zájmové oblasti (zájmových oblastí) žádosti ve formátu WKT a souřadnicovém systému S-JTSK. Zkopírováním textu lze geometrii zobrazit v jakémkoli softwaru podporujícím formát WKT.

POLYGON((-610825.449311499 -1197411.33627595 -610702.290888636 -1197443.79593211,-610882.576378085 -1197758.86053393,-610922.585155612 -1198354.70307765,-610940.285236197 -1198978.33332896,-611099.194280829 -1199213.67940726,-612352.744780777 -1200238.96996091,-612570.10011973 -1200543.78069121,-612732.305322759 -1200981.10637057,-612844.246289542 -1201537.79952877,-612900.058033266 -1201929.99825848,-612900.520629189 -1202568.60841901,-613021.808467381 -1202460.41535208,-612991.655871468 -1202128.58852328,-613072.749256181 -1201885.71276466,-612751.595450899 -1200637.61133093,-612544.091845258 -1200249.54202833,-611223.85816556 -1199136.8072684,-611117.783650679 -1198920.94797595,-611052.307809485 -1197746.55827858,-610825.449311499 -1197411.33627595))



AGROPROJEKT PSO s.r.o.
Lenka Sedláková
Slavíčkova 840/1
638 00 Brno - Lesná

V Praze, 17.1.2025

Naše zn.: **250117-1441776469**

Věc: vyjádření k žádosti k akci **"Dyje, Drnholec – Nový Přerov, km 79,560 – 85,534, dosypání koruny LB, PB hráze"**

Společnost Vodafone Czech Republic a.s. (dále jen „Vodafone“), se sídlem Praha 5, náměstí Junkových 2, IČ: 25788001, zapsaná dne 13.8. 1999 v obchodním rejstříku vedeném Městským soudem v Praze pod spisovou značkou B.6064 a společnost Vantage Towers, s.r.o. se sídlem Závěšova 502/5, Nusle, 140 00 Praha 4, zapsaná v obchodním rejstříku vedeném u Městského soudu v Praze pod sp. zn. C 330005, IČO: 09056009, DIČ: CZ09056009 zastoupená Vodafone na základě plné moci Vám sděluje, že dle Vámi podané žádosti ze dne **17.1.2025**, která je nedílnou součástí tohoto vyjádření,

souhlasí s realizací projektu.

Ve Vámi zadaném zájmovém území a v uvedené výšce (výška stavby: 2 m, výška jeřábu: 0 m) se nenachází žádné podzemní ani nadzemní vedení.

Platnost vyjádření je **1 rok** od data vydání. Vyjádření je platné pouze v rámci předmětného projektu a pro důvod vydání vyjádření stanovený žadatelem v žádosti.

Vyjádření pozbývá platnosti uplynutím doby platnosti, změnou rozsahu zájmového území i změnou důvodu vydání vyjádření uvedeného v žádosti, to vše v závislosti na tom, která ze skutečností rozhodná pro pozbytí platnosti tohoto vyjádření nastane nejdříve. Po skončení platnosti si musíte podat novou žádost na adrese <https://zadostovyjadreni.vodafone.cz/>.

S pozdravem

v.z. Nora Hlásenská
Vodafone Czech Republic a. s.
náměstí Junkových 2808/2
150 00 Praha 5

Tel.: 775012847
E-mail: nora.hlasenska1@vodafone.com


Vodafone Czech Republic a.s.
náměstí Junkových 2, 155 00, Praha
IČO: 25788001, DIČ: CZ25788001
tel.: 776 971 111, fax: 776 971 92
-60-

Seznam příloh/přiložených souborů:
Zadost_250117-1441776469.pdf



Vodovody a kanalizace Břeclav, a.s.

Čechova 1300/23, 690 02 Břeclav

IČ: 49455168 DIČ: CZ49455168

bank.spoj.: Komerční banka a.s., č.ú. 1908651/0100

Zapsána v obchodním rejstříku u Krajského soudu v Brně, spisová zn. B.1176

AGROPROJEKT PSO s.r.o.
Slavičkova 840/1b
638 00 Brno

VÁŠ DOPIS ZNAČKY

JEDNACÍ ČÍSLO
POZ-2019-004721

VYŘIZUJE
Ryba Radim

DATUM
20.08.2019

Drnholec - Nový Přerov, km 79,56-85,534, dosypání koruny PB LB hráze

Předložená dokumentace k ohlášení stavby řeší stavbu "Drnholec – Nový Přerov, km 79,560 – 85,534, dosypání koruny LB, PB hráze,,. Investorem stavby je Povodní Moravy s.p., Dřevařská 11, 602 00 Brno.

Na dosypání koruny bude použita nekontaminovaná zemina vytěžena během stavební činnosti z bermy řeky Dyje. Ve staničení 1,277km se nachází výtlak ČOV Novosedly a ve staničení 2,701km je stávající přiváděcí vodovodní potrubí. Obě inž. sítě jsou ve správě spol. Vak Břeclav, a.s.

Vodovody a kanalizace Břeclav, a.s. (dále jen VaK Břeclav) **souhlasí** s provedením stavby **za předpokladu dodržení níže uvedených podmínek:**

1. V řešeném území stavby se nachází přiváděcí vodovodní řad (zavěšen na mostní konstrukci přes řeku Dyje u obce Jevišovka) a výtlak z ČS Novosedly v majetku/provozování VaK Břeclav. Obě inž. sítě požadujeme respektovat. Při stavebních pracích ochranném pásmu inž. sítí (tj. 1,5m od líce potrubí na obě strany) požadujeme přizvat ke kontrolám zástupce provozního střediska vodovodů Mikulov (tel.: 734 150 937), resp. zástupce ČOV Mikulov (tel.: 736 624 344).
2. Navrženými stavebními úpravami nesmí dojít k zamezení/omezení odtoku z výustě výtlačného potrubí z ČOV Novosedly do vodního toku Dyje.
3. Platnost vyjádření je 2 roky od data vydání.

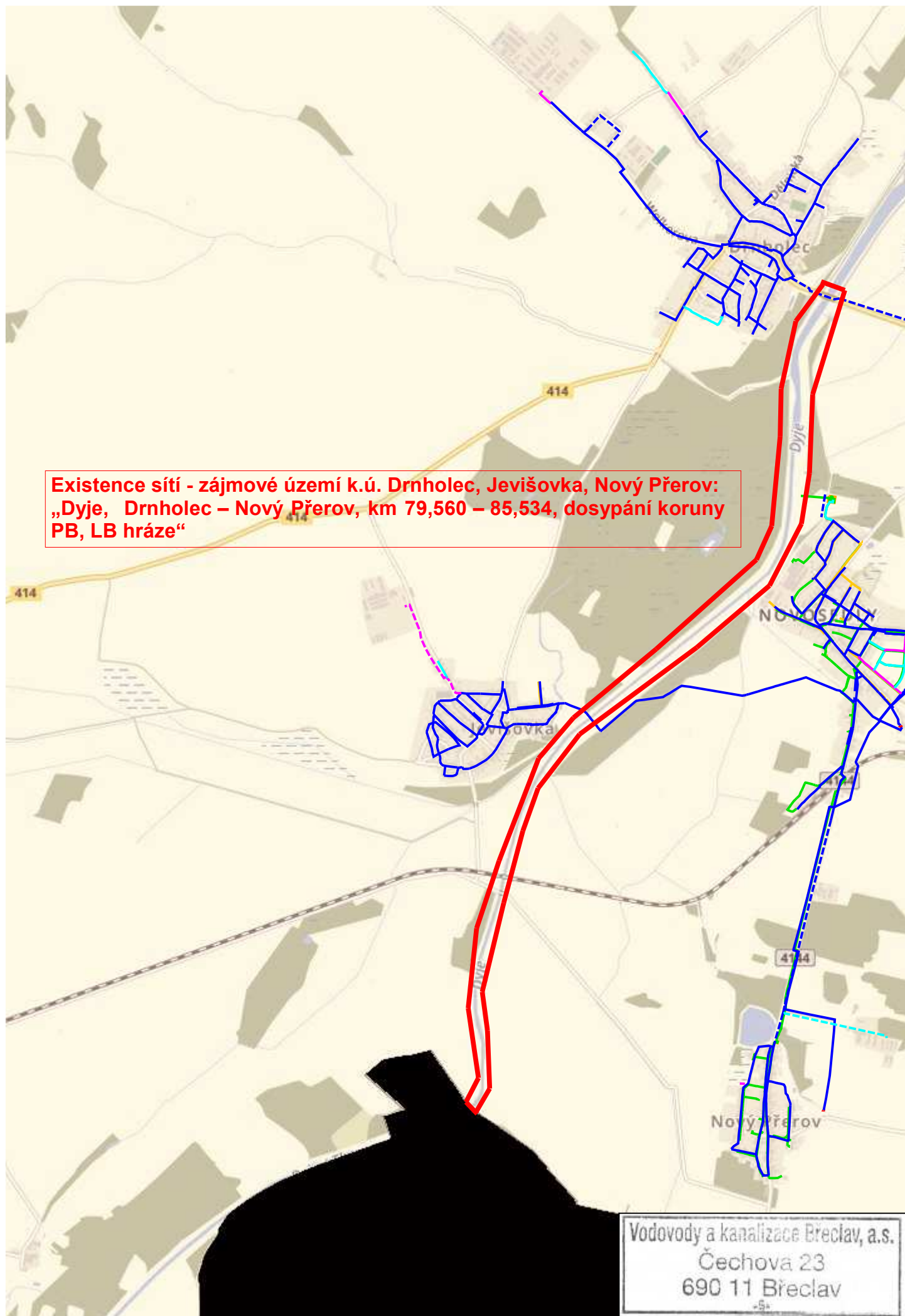
Ing. Jana Javorská
pověřená ředitelka společnosti



Vodovody a kanalizace
Břeclav, a.s.

Čechova 1300/23
690 02 Břeclav

⑥



Naše značka: **POZ-2025-000154**
Vyřizuje: **Michal Kruták**
Tel.: **519304624**
E-mail: **krutak@vak-bv.cz**
Datum vystavení: **24.1.2025**

AGROPROJEKT PSO s.r.o.
Ing. Lenka Sedláková
Slavičková 1b
638 00 Brno

Prodloužení platnosti vydaného stanoviska

Zájmové území

Katastr: **Drnholec, Jevišovka, Nový Přerov**
Parcela: **8187/2, 8187/9, 8187/10,**
8187/12, k.ú. Drnholec;
1365/1, 1365/2, 1365/3, 1378/1,
1378/2, 1378/3, 1378/4, 1380/1,
1380/4, 1380/5, 1380/6, 1380/7,
k.ú. Jevišovka;
st. 405, st. 406, st.407, 2526, st.
2527/3, k.ú. Nový Přerov

Stavebník

Povodí Moravy
Dřevařská 11
602 00 Brno

Název stavby (akce)

Dyje, Drnholec – Nový Přerov, km 79,560 – 85,534, dosypání koruny PB, LB hráze

Je navrženo oboustranné ohrázování řeky Dyje nad vodním dílem Nové Mlýny (VDNM). Ochranné hráze (OH) slouží k ochraně okolních obcí (Drnholec, Novosedly, Jevišovka, Nový Přerov), zemědělských, lesních a ostatních pozemků před záplavami. Tyto OH, byly vybudovány v rámci stavby VDNM. Akce bude spočívat v opravě koruny stávajících ochranných hrází řeky Dyje. Stavbou dojde k navýšení koruny hráze zeminou vhodnou do násypů, těženou v rámci stavby, na požadovanou niveletu. Bermy budou v určených úsecích vysvahovány směrem od OH do toku. Lokálně dojde k urovnání svahů násypu tělesa zemní hráze.

Společnost Vodovody a kanalizace Břeclav, a.s. (dále jen VaK Břeclav) již vydala k předložené projektové dokumentaci (dále jen PD) stanovisko pod jedn.č. POZ-2019-004721 ze dne 20.8.2019. VaK Břeclav prodlužuje platnost stanoviska do 24.1.2027. Prodloužení platnosti stanoviska je podmíněno neměnnou PD, na základě které bylo stanovisko POZ-2019-004721 vydáno, tzn. k PD datované 5/2019. V případě jakékoliv změny v PD požadujeme doložit PD k opětovnému vyjádření.

Stanovisko pod jedn.č. POZ-2019-004721 ze dne 20.8.2019 v citovaném znění:

PD k ohlášení stavby řeší stavbu „Drnholec – Nový Přerov, km 79,560 – 85,534, dosypání koruny LB, PB hráze“. Investorem stavby je Povodí Moravy s.p., Dřevařská 11, 602 00 Brno.

Na dosypání koruny bude použita nekontaminovaná zemina vytěžena během stavební činnosti z bermy řeky Dyje. Ve staničení 1,277 km se nachází výtlačk ČOV Novosedly a ve staničení 2,701 km je stávající přiváděcí vodovodní potrubí. Obě inž. sítě jsou ve správě VaK Břeclav.

VaK Břeclav **souhlasí** s provedením stavby **za předpokladu dodržení níže uvedených podmínek:**

1. V řešeném území stavby se nachází přiváděcí vodovodní řad (zavěšen na mostní konstrukci přes řeku Dyje u obce Jevišovka) a výtlačk z ČS Novosedly v majetku/provozování VaK Břeclav. Obě inž. sítě požadujeme respektovat. Při stavebních pracích ochranném pásmu inž. sítí (tj. 1,5m od líce potrubí na obě strany) požadujeme přizvat ke kontrolám zástupce provozního střediska vodovodů Mikulov (tel.: 734 150 937), resp. zástupce ČOV Mikulov (tel.: 736 624 344).
2. Navrženými stavebními úpravami nesmí dojít k zamezení/omezení odtoku z výustě výtlačného potrubí z ČOV Novosedly do vodního toku Dyje.
3. Platnost vyjádření je 2 roky od data vydání.

Záznam z výrobního výboru

k akci „Dyje, Drnholec – Nový Přerov, km 79,560 – 85,534, dosypání LB, PB hráze“ konaného dne 2. 4. 2019 na místě stavby v k.ú. Drnholec.

Přítomni: AGROPROJEKT PSO, s.r.o. (projektant)

- Ing. Jiří Hermany

- Ing. Pavel Prokop

Povodí Moravy, s.p. (investor)

- Ing. Renáta Blažková

- Ing. Jindřich Grufík

Projektant s investorem provedli pochůzku terénu v místě stavby.

Došlo k předání dříve zpracované projektové dokumentace a zaměření, jako podkladu pro zpracování nové projektové dokumentace pro dosypání hrází.

Projektant byl informován o tom, že mu bude ze strany investora podána informace týkající se projednání uvedeného záměru opravy hrází řeky Dyje v pohraniční oblasti u přeshraniční komise (Ing. Roman Gric).

V Drnholci, dne 2. 4. 2019

Ing. Pavel Prokop

"Dyje, Drnholec - Nový Přerov, km 79,560 - 85,534, dosypání LB, PB hráze"

[illegible]

V Drnholci, dne 2. 4. 2019

Záznam z výrobního výboru

k akci „Dyje, Drnholec – Nový Přerov, km 79,560 – 85,534, dosypání LB, PB hráze“ konaného dne 16. 5. 2019 na provozu PMO - Dolní Věstonice .

Přítomni: AGROPROJEKT PSO, s.r.o. (projektant)

- Ing. Jiří Hermany

- Ing. Pavel Prokop

Povodí Moravy, s.p. (investor)

- Ing. Renáta Blažková

- Ing. Jana Bendová

- Jindřich Grufík, DiS

Na výrobním výboru se projektant s investorem dohodli na níže uvedených závěrech.

Investor odsouhlasil navržené rozdělení stavby na celkem 5 stavebních objektů. Pro všechny stavební objekty platí, že:

- a) Sklony svahů budou projektovány dle původní projektové dokumentace. Pokud jsou stávající sklony svahu mírnější, bude navržený stav respektovat stávající patu hráze (aby byl svah konstantní po celé jeho délce a bylo tím umožněno jeho snadnější sečení).
- b) Stržení vrstvy drnu bude provedeno v tloušťce 10 cm pouze ve vybraných úsecích.
- c) Úprava příčného profilu zazubením bude provedena v úsecích, kde dosypání představuje vrstvu větší než 20 cm (po stržení drnu větší než 30 cm).
- d) Dosypání hutněného materiálu bude provedeno na projektovanou niveletu. Tento materiál bude přesypán vrstvou ornice tloušťky 15 cm.
- e) K dosypání hrází na PB řeky bude prioritně využit materiál, nacházející se na pozemku p. č. 6830 v k.ú. Novosedly na Moravě.
- f) Na žádném ze stavebních objektů se nenachází vzrostlé dřeviny. Nedojde tedy ke kácení na hrázovém tělese.

Dále se strany dohodly na provedení sond, které by měly určit vhodnou lokalitu pro získání dostatečného množství ornice. Pro tyto účely bude vhodné využití zemníku v bermě řeky Dyje.

Na pravobřežní bermě (SO01), v prostoru vyústění výtlaku z ČOV Novosedly, budou provedeny terénní úpravy tak, aby nedocházelo k rozlivu vyčištěné odpadní vody mimo koryto zaústění. Bude provedeno lokální vyspádování bermy směrem od hráze do vodního toku, aby se omezilo

podmáčení obhospodařované bermy v průběhu roku. Na vyrovnání bermy bude využit travní drn stržený z koruny ochranných hrází.

V lokalitě na začátku SO01 (u silničního mostu v Drnholci) je umístěna závora bránící vjezdu vozidel na korunu ochranné hráze. Závora je ve špatném stavu a bude zřízena nová závora. Druháávora bude umístěna u mostu přes Litobratřický potok na PB Litobratřického potoka. Závora bude umístěna mimo stavební objekt, ale bude omezovat vjezd jak na PB hráz Litobratřického potoka, tak na LB hráz řeky Dyje.

Stávající schody v blízkosti nátokového objektu ČS Jevišovka budou zachovány. V jejich místě (SO04) bude koruna plynule napojena.

Na konci úseku SO05 jsou zábrany proti přejezdu státní hranice po koruně LB hráze. Dosypání koruny hráze bude plynule ukončeno před těmito zábranami, které zůstanou na místě.

K dokumentaci bude doložen zápis z přeshraniční komise (bude zajištěn ze strany Povodí Moravy, s.p.).

V názvu akce je staničení dle ř. km, tj. původně administrativní, který teď už lze jen špatně dohledat a jen v místech pevných bodů. Bude se tedy používat dig. kilometráž, ať se v PD lépe orientuje a je v souladu se systémem (gysipem). Tzn., že ve zprávách se uvede i admin. staničení, aby se vědělo, že se jedná o tentýž úsek, ale s rozdílnými čísly.

V rámci SO01 bude vyřešen přejezd pro traktor přes žlab odvádějící vodu z ČOV Novosedly. Ten je vytvořen ze žlabovek a vegetačních tvárnic napříč bermou a není jisté, jestli by vydržel pojezd mechanizací. Alternativou je žlab nezpevňovat, ale vytvořit u něj nový sjezd z hráze ve směru proti proudu (k Jevišovce). Ve směru na Drnholec sjezd už je, ale při sečení se musí vjíždět na hráz, ze které se dá sjet až u Polního potoka.

V Brně dne 21. 5. 2019

Zaznamenal: Ing. Pavel Prokop

"Dyje, Drnholec - Nový Přerov, km 79,560 - 85,534, dosypání LB, PB hráze"

[illegible]

V Dolních Věstonicích, dne 16. 5. 2019

Záznam z výrobního výboru

k akci „Dyje, Drnholec – Nový Přerov, km 79,560 – 85,534, dosypání LB, PB hráze“ konaného dne 25. 6. 2019 na provozu PMO - Dolní Věstonice .

Přítomni: AGROPROJEKT PSO, s.r.o. (projektant)

- Ing. Jiří Hermany

- Ing. Pavel Prokop

Povodí Moravy, s.p. (investor)

- Ing. Renáta Blažková

- Ing. Jana Bendová

- Zdeněk Vajbar

Na výrobním výboru se projektant s investorem dohodli na níže uvedených závěrech.

Součástí dokumentace bude etapizace stavebních prací dle stavebních objektů tak, aby byla zajištěna návaznost budování jednotlivých stavebních objektů a nedocházelo tím k jejich poškození v důsledku navazující stavební činnosti.

Na pravé bermě koryta řeky Dyje budou zřízeny tři zemníky, určené pro těžbu ornice, která bude použita pro ohumusování povrchu hutněné části hráze. Po vytěžení potřebného množství humózní ornice, bude terén v místě zemníku doplněn přebytečným travním drnem.

Na svazích tělesa hráze bude dosypání ornice představovat vrstvu o mocnosti cca 5 cm. Na koruně hráze bude mocnost orniční vrstvy 15 cm.

Dohodu o užívání cest ve správě státního podniku LESY ČR uzavře dodavatel stavby před její realizací. Součástí dokumentace bude výměra plochy lesních cest určených k užívání.

Z důvodu umožnění přístupu stavební techniky po bermě řeky ke stavebním objektům SO-02 a SO-03 dojde pod železničním mostem, nefunkčním hospodářským mostem a pod mostem u Jevišovky ke snížení terénu, pro umožnění podjezdu nákladních vozidel. Pokud by došlo k podmáčení terénu v těchto snížených místech, budou po dobu stavby podjezdy opevněny ŽB panely. Po dokončení stavebních objektů budou panely odstraněny a snížená místa dorovnána na úroveň okolního terénu.

V Brně dne 26. 6. 2019

Zaznamenal: Ing. Pavel Prokop

"Dyje, Drnholec - Nový Přerov, km 79,560 - 85,534, dosypání LB, PB hráze"

[illegible]

V Dolních Věstonicích, dne 25. 6. 2019